

4 ÈME
EDITION
FÉMININE

38 ÈME
EDITION

CIRCUIT DES PLAGES VENDÉENNES EDITION 2025

masculin
& féminin

15 > BARRE DE MONTS
16 > MONTAIGU - VENDÉE
18 > SÈVREMONT
20 > PALLUAU

22 > CHALLANS
CLM PAR ÉQUIPE HOMMES
COURSE EN LIGNE FEMMES

23 > BRÉTIGNOLLES SUR
MER
CLM PAR ÉQUIPE FEMMES
COURSE EN LIGNE HOMMES


DU 15 AU 23
FÉVRIER 2025
RETROUVEZ NOUS



SUIVEZ NOUS SUR



Retransmission des courses : cocpv.net



DATE	15/02/2025	16/02/2025	18/02/2025	20/02/2025	22/02/2025 CLM Hommes	22/02/2025 CEL Féminines	23/02/2025 CLM Féminines	23/02/2025 CEL Hommes
Lieu	La Barre de Monts	Montaigu-Vendée	Sèvremont	Palluau	Challans	Challans	Brétignolles sur Mer	Brétignolles sur Mer
Secrétariat Engagements	Gymnase 19 Rue du Parc des Sports 11h30	Salle complexe sportif Léonard de Vinci (près de l'arrivée) 11h00	Petite Salle du foyer associatif 11h30	Salle polyvalente rue André Dorion 11h30	Salle du petit Palais Place Victor Charbonnel 8h30	Salle du petit Palais Place Victor Charbonnel 11h30	Salle de la Normandelière Rue de la Normandelière 8h30	Salle de la Normandelière Rue de la Normandelière 11h30
Réunion Dir Sportifs	12h15	11h45	12h15	12h15	9h00	12h45	9h00	12h15
Emergement / podium	Jusqu'à 13h00	Jusqu'à 12h30	Jusqu'à 13h00	Jusqu'à 13h00	15mn avant départ équipe	Jusqu'à 13h30	15mn avant départ équipe	Jusqu'à 13h00
Appel coureurs	13h00	12h30	13h00	13h00		13h30		13h00
Départ fictif	13h25	12h55	13h25			13h58		13h28
Départ réel	13h30	13h00	13h30	13h30	A partir de 9h30	14h00	A partir de 09h30	13h30
Ligne départ / arrivée	30 avenue De Laître de Tassigny 46.888673, - 2.137888	rue du Fromenteau 46.969609, -1.297245	Rue de l'Orbrie, au pied de l'église 46.832043, -0.883265	6 Rue André Dorion 46.800202, -1.627265	Bd Jean Monnet, après la rue du Chambourg 46.848868, -1.859292	Bd Jean Monnet, face Ast publicité. 46.847172, -1.859231	Départ: rue du Dolmen, face à ferme de la Normandelière 46.614906, -1.857059	Départ: rue de la Source 46.615831, -1.859192
Distance km :	139,5	154,9	130,6	141,5	27,49	115,3	24,11	146
Gds tours	1 x 21,08 + 5 x 23,68	1 x 27,15 + 3 x 28,6	1 x 21,2 + 5 x 21,89	7 x 20,21	1 x 27,49	3 x 27,49	1 x 24,11	1 x 24,11 + 5 x 24,39
Circuits		4 x 10,48			-	4 x 8,21	-	-
Passage/ligne	6	8	6	7	1	7	1	6
Point chaud	29,78 - 53,46 - 77,14	43,09 - 71,7 - 100,3	37,7 - 81,5 - 125,3	30,31 - 50,52 - 70,73	-	13,8 - 41,3 - 68,8	-	32,41 - 56,80 - 81,19
Rush	68,44 - 92,12 - 115,80	84,4 - 123,4 - 133,9	21,2 - 65 - 108,8	80,8 - 101,1 - 121,3	-	90,7 - 98,9 - 107,1	-	72,89 - 97,28 - 121,67
Dérivation DS	A droite Chemin de la Garenne	tout droit au Rd-Pt D23/D202	600m ligne -A gauche dir. la Blaire le Puy Fou	parking de covoiturage à gauche au début de la rue André Dorion	-----		A gauche rue du Marais Girard	A gauche rue du Marais Girard
Communes traversées	La Barre de Monts, Beauvoir/Mer, St Jean de Monts, Notre Dame de Monts	Montaigu-Vendée La Boissière de Montaigu	Sèvremont Pouzauges	Palluau, La Chappelle- Palluau, Maché, St paul Mont- Penit, St Etienne du Bois	Challans, La Gamache, Froidfond, St Christophe du Lignerou	Challans, La Gamache, Froidfond, St Christophe du Lignerou	Brétignolles sur Mer, Brem sur Mer, Landevieille, La Chaize Girard	
Contrôle médical	Gymnase 19 Rue du Parc des Sports	Salle complexe sportif Léonard de Vinci	Salles du foyer associatif	Salle polyvalente rue André Dorion	Centre Vraud Bd Grand Marais	Centre Vraud Bd Grand Marais	salle de sports rue du Brandais à Brem	
Signaleurs, motos et Gendarmes	67 signal. + 17 motos	61 signal. + 17 motos	56 signal. + 17 motos + 4 gendarm	49 signal. + 17 motos	76 signal. + 17 motos + 7 teneuses	76 signal. + 17 motos + 3 gendarm.	81 signal. + 17 motos +7 teneurs + 1 gendarm.	81 signal. + 17 motos + 1 gendarm.
Restauration	Gymnase , 19 Rue du Parc des Sports	Esatco 85 303 Av Louis Pasteur	Salle des fêtes	Salle polyvalente rue André Dorion	Salle B de la salle Louis Claude Roux		Salle des fêtes, 14 rue de la Gite, Brétignolles	

CONTACT COURSE Patrick COUPRIE : 07 86 16 41 55 - Brigitte GUILBAUD : 06 22 43 91 13



VENDÉE
LE DÉPARTEMENT



Plages Vendéennes Cycliste



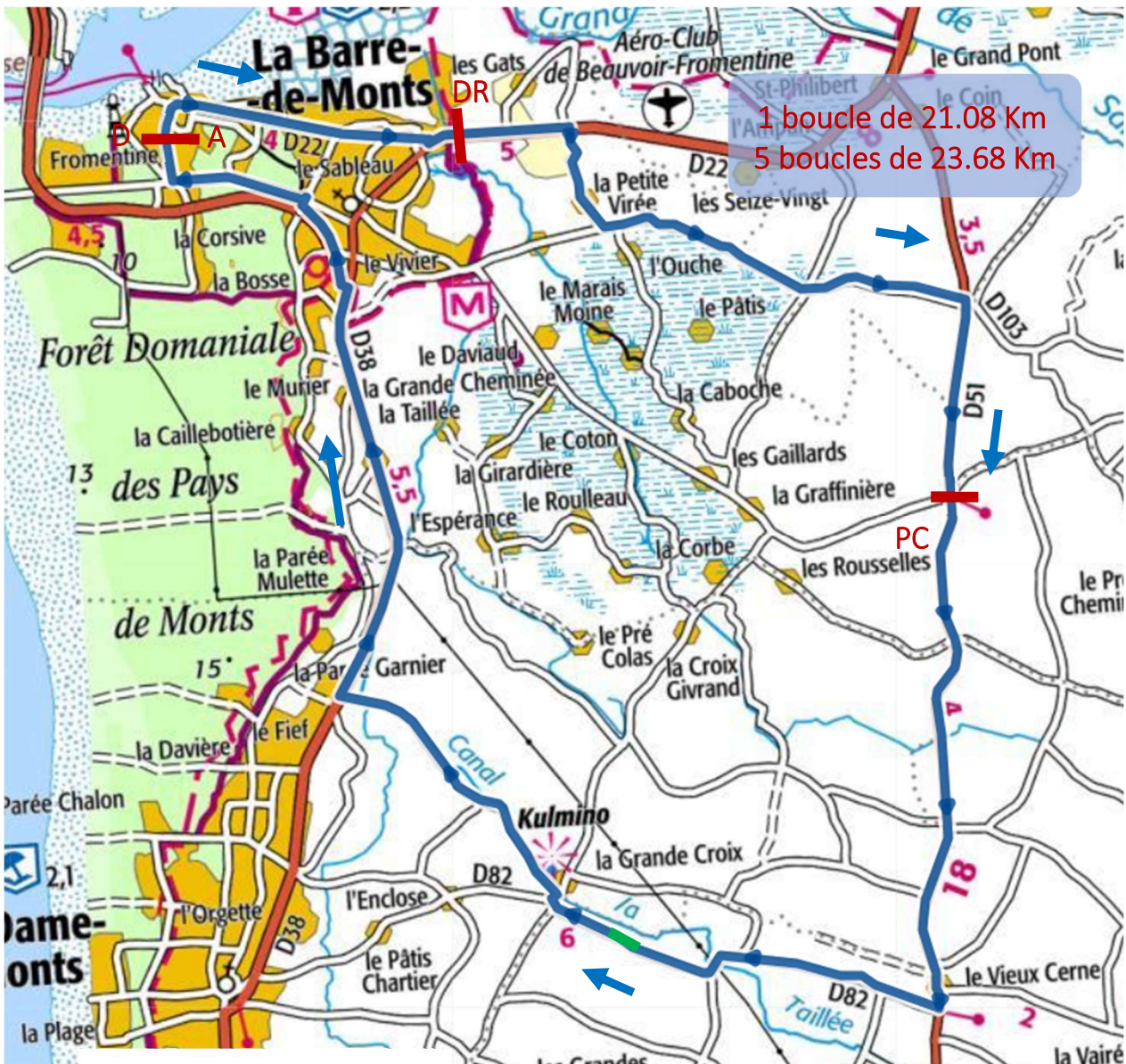
38^{ème} édition 1^{ère} épreuve

Samedi 15 février 2025

La Barre de Monts 139.5 km

la Barre de Monts

Fromentine



17 Motards cocpv
67 signaleurs



COMMUNAUTÉ
DE COMMUNES
Océan MARAIS
DE MONTS

Samedi 15 février 2025 – 1ère épreuve – CEL Hommes


LA BARRE DE MONTS

DEPART FICTIF	30 avenue De Lattre de Tassigny 46.888673, -2.137888	13h25
DEPART REEL	D22 au km 2.6	13h30
PERMANENCE	Gymnase 19 Rue du Parc des Sports	11h30 à 12h15
REUNION DIRECTEURS SPORTIFS	Gymnase 19 Rue du Parc des Sports	12h15
EMARGEMENT	Ligne de départ fictif : car podium	jusqu'à 13H00
APPEL DES COUREURS	Sur la ligne de départ fictif: car podium	13h00
CONTROLE MEDICAL	Gymnase 19 Rue du Parc des Sports	
FREQUENCE RADIO	157.550 Mhz	
HOPITAL	CHALLANS 02 51 49 50 33	
DOUCHES	Gymnase 19 Rue du Parc des Sports	
WC	Office du tourisme	
ZONE DECHETS	Km 15.20 (depuis le départ fictif)	
DISTANCE	139,5 Km (1 x 21,08 + 5 x 23,68)	
POINT CHAUD	Aux Km 29,78 - 53,46 - 77,14	
RUSH	Sur la Ligne aux Km 68,44 - 92,12 - 115,80	
POINTS DANGEREUX	Rétrécissement sur le pont au Km 14.32 après départ réel	
DERIVATION DS	A droite sur le chemin de la Garenne	



La barre de Monts 15/02/2025

Commune		Libellé	Sens	Dist.	Reste	Moyenne horaire		Sign.	Motos+G	ul nb signal	ganivelles
						42	45				
La Barre de Monts				0,00	139,5	13:30	13:30				
VC	idem	Bd de Lattre de Tassigny – rue de la Butte	tout droit	0,00	139,5	13:30	13:30	1		1	
VC	idem	carrefour rue des Pins	tout droit	0,00	139,5	13:30	13:30	0		1	
VC	idem	carrefour rue du Petit Bois – rue des Rosiers	tout droit	0,00	139,5	13:30	13:30	2		3	
D22	idem	Rond point de l'Estacade	1er sortie	0,00	139,5	13:30	13:30	3		6	
D22	idem	carrefour rue de la Parée Bernard	tout droit	0,00	139,5	13:30	13:30	1		7	
D22	idem	Carrefour chemin des Ostréiculteurs	tout droit	0,00	139,5	13:30	13:30	0		7	x
D22	idem	carrefour Allée des Jonquilles	tout droit	0,00	139,5	13:30	13:30	1		8	
D22	idem	carrefour Chemin de la Garenne	tout droit	0,00	139,5	13:30	13:30	1		9	
D22	idem	carrefour chemin de la Pointe	chicanes	0,00	139,5	13:30	13:30	1		10	
D22	idem	carrefour chemin de la Prise	chicanes	0,00	139,5	13:30	13:30	1		11	
D22	idem	Rond point Intermarché	tout droit	0,00	139,5	13:30	13:30	2		13	
D22	idem	carrefour de la Darotte	ilots	0,00	139,5	13:30	13:30	1		14	
D22	idem	carrefour chemin du Sableau	tout droit	0,00	139,5	13:30	13:30	1		15	
D22	idem	Carrefour Allée du Gâtia	tout droit	0,00	139,5	13:30	13:30	1		16	
D22	idem	Carrefour chemin du Queruy	ilots	0,00	139,5	13:30	13:30	1		17	
D22	idem	carrefour impasse de Bel Air	tout droit	0,00	139,5	13:30	13:30	1		18	
D22	idem	Carrefour chemin du Quai	ilots	0,00	139,5	13:30	13:30	2		20	
D22	idem	Rond point D22 et D38C	2ème sortie	0,00	139,5	13:30	13:30	2		22	
D22	idem	Carrefour de la Zone Ostréicole	tout droit	0,00	139,5	13:30	13:30	1		23	
D22	idem	Départ REEL - rue du Pont Neuf	tout droit	0,00	139,5	13:30	13:30	1		24	
D22	idem	Carrefour Chemin des Gats	tout droit	0,40	139,1	13:30	13:30	0		24	
VC	idem	Rond point du Rampy	1er sortie	0,80	138,7	13:31	13:31	2		26	
VC	idem	Carrefour Impasse des Tamaris	tout droit	0,90	138,6	13:31	13:31	1		27	
VC	idem	Carrefour le Rampy	A gauche	1,00	138,5	13:31	13:31	1		28	
VC	idem	Carrefour en T des VCne – Vcne	A gauche	1,70	137,8	13:32	13:32	1		29	
VC	idem	carrefour de la Glандe	tout droit	1,80	137,7	13:32	13:32	1		30	
VC	idem	carrefour de la Jalousie	tout droit	2,80	136,7	13:34	13:33	0		30	
VC	Beauvoir	Carrefour du Haut Cairuy – l'Areau	tout droit	3,40	136,1	13:34	13:34	1		31	
D51	idem	Carrefour D 51	A droite	4,60	134,9	13:36	13:36	3		34	
D51	ST jean D M	Carrefour de Rairé – le Daviaud	tout droit	6,10	133,4	13:38	13:38	2		36	
D51	idem	Carrefour rte des Bouchères – la Chaussée	tout droit	7,30	132,2	13:40	13:39	2		38	
D51	idem	Carrefour chemin des Places – ch des Bouchères	tout droit	8,70	130,8	13:42	13:41	1		39	x
D51	idem	Carrefour rte des Grandes Loires	tout droit	9,30	130,2	13:43	13:42	0		39	
D51	idem	Carrefour chemin du Sablais	tout droit	9,90	129,6	13:44	13:43	0		39	xx
D51	idem	Rond point du Vieux Cerne	ilots	10,00	129,5	13:44	13:43	2		41	
D82	idem	Carrefour rte de Notre Dame de Monts	A droite	10,12	129,4	13:44	13:43	2		43	
D82	idem	Carrefour chemin de la Courroie	tout droit	10,52	129,0	13:45	13:44	0		43	
D82	idem	carrefour chemin du Champ Diot	tout droit	11,52	128,0	13:46	13:45	0		43	
D82	idem	Carrefour chemin du Pré Mercier	tout droit	11,72	127,8	13:46	13:45	0		43	
D82	idem	Carrefour chemin du Caillaud	tout droit	12,02	127,5	13:47	13:46	1		44	
D82	Notre Dame	carrefour chemin de Villeneuve (Tamisière)	tout droit	13,32	126,2	13:49	13:47	1		45	
VC	idem	Carrefour Quairuy Seller- Kulmino	A droite	13,37	126,1	13:49	13:47	1		46	
VC	idem	carrefour rte du Château d'Eau	A gauche	13,42	126,1	13:49	13:47	1		47	
VC	idem	Carrefour rte du Botreau – le Pré Long	tout droit	14,32	125,2	13:50	13:49	0		47	
D38	idem	Carrefour D38	pont estréicement	15,72	123,8	13:52	13:50	2		49	
D38	idem	Carrefour de l'Agas	tout droit	15,92	123,6	13:52	13:51	0		49	
D38	idem	Carrefour rte de la Tite Bourine	tout droit	16,12	123,4	13:53	13:51	1		50	
D38	la Barre d M	Carrefour chemin la Crois Givrand – le Lay	tout droit	16,92	122,6	13:54	13:52	1		51	x
D38	idem	Carrefour chemin des Boutonnaux	tout droit	17,12	122,4	13:54	13:52	1		52	
D38	idem	Carrefour chemin de la Fortinière	tout droit	18,12	121,4	13:55	13:54	1		53	
D38	idem	Carrefour Chemin de la Senserie	tout droit	18,22	121,3	13:56	13:54	1		54	
D38	idem	Carrefour chemin de la Joue	tout droit	18,62	120,9	13:56	13:54	0		54	

D38	idem	Carrefour chemin de l'Archambaud	tout droit	18,72	0,1	120,8	13:56	13:54	2		56
D38	idem	Rond point de la Barre de Monts	2ème sorti	18,92	0,2	120,6	13:57	13:55	2		58
D38	idem	Carrefour chemin de la Bosse	tout droit	19,22	0,3	120,3	13:57	13:55	1		59
D38	idem	Rond point du Pont de Noirmoutier	1er sortie	19,72	0,5	119,8	13:58	13:56	1		60
VC	idem	Rond point de la Grande Côte	3ème sorti	19,77	0,05	119,7	13:58	13:56	2		62
VC	idem	Carrefour Allée du Grand Courreau	tout droit	20,32	0,55	119,2	13:59	13:57	0		62
VC	idem	Carrefour rue de la Garenne	tout droit	20,42	0,1	119,1	13:59	13:57	1		63
VC	idem	Carrefour rue du Courseau	tout droit	20,62	0,2	118,9	13:59	13:57	1		64
VC	idem	Carrefour Impasse des Ajoncs	tout droit	20,72	0,1	118,8	13:59	13:57	0		64
VC	idem	Carrefour rte de la Coursive	tout droit	20,77	0,05	118,7	13:59	13:57	1		65
D38D	idem	Rond point de la Grande Côte – D38D	A droite	20,82	0,05	118,7	13:59	13:57	2		67
D38D	idem	Carrefour sans unique	tout droit	20,87	0,05	118,6	13:59	13:57	0		67
D38D	idem	Carrefour Allée de la Pinède	tout droit	21,00	0,13	118,5	14:00	13:58	0		67
	idem	Passage sur la ligne 1	tout droit	21,08	0,08	118,4	14:00	13:58			67
		POINT CHAUD		29,78	8,7	109,7	13:30	13:30			
	idem	Passage sur la ligne 2	tout droit	44,76	15	94,7	14:33	14:29			67
		POINT CHAUD		53,46	8,7	86,0	14:46	13:30			67
	idem	Passage sur la ligne 3 RUSH		68,44	15	71,0	15:07	15:01			67
		POINT CHAUD		77,14	8,7	62,3	15:20	15:12			67
	idem	Passage sur la ligne 4 RUSH		92,12	15	47,4	15:41	15:32			67
	idem	Passage sur la ligne 5 RUSH		115,82	23,7	23,7	16:15	16:04			67
	idem	ARRIVEE		139,50	23,7	0,0	16:49	16:36			67

Les signaleurs seront en place **25 minutes avant l'heure de départ de la course**.
Ils prendront **toutes les dispositions utiles** en cas d'embarras de la voie publique.
Ils ne quitteront les points **qu'après** le passage de la voiture balai.

LA BARRE DE MONTS le 15/02/2025

voiture	poste	Libellé	Sens	Moyenne horaire		dernier passage	Sign.
				42	45		
	La Barre de Monts	Départ Fictif Av de Lattre de Tassigny		13:30	13:30		
1	1	Bd de Lattre de Tassigny – rue de la Butte	tout droit	13:30	13:30	16:04	1
2	2	carrefour rue du Petit Bois – rue des Rosiers	tout droit	13:30	13:30	16:04	2
	3	Rond point de l'Estacade	1er sortie	13:30	13:30	16:04	3
1	4	carrefour rue de la Parée Bernard	tout droit	13:30	13:30	16:04	1
	5	carrefour Allée des Jonquilles	tout droit	13:30	13:30	16:04	1
	6	carrefour Chemin de la Garenne	tout droit	13:30	13:30	16:04	1
	7	carrefour chemin de la Pointe	tout droit	13:30	13:30	16:04	1
3	8	carrefour chemin de la Prise	tout droit	13:30	13:30	16:04	1
	9	Rond point Intermarché	tout droit	13:30	13:30	16:04	2
	10	carrefour de la Darotte	tout droit	13:30	13:30	16:04	1
	11	carrefour chemin du Sableau	tout droit	13:30	13:30	16:04	1
3.1	12	Carrefour Allée du Gâtia	tout droit	13:30	13:30	16:04	1
	13	Carrefour chemin du Queruy	tout droit	13:30	13:30	16:04	1
	14	carrefour impasse de Bel Air	tout droit	13:30	13:30	16:04	1
	15	Carrefour chemin du Quai	tout droit	13:30	13:30	16:04	2
7.1	16	Rond point D22 et D38C	2ème sortie	13:30	13:30	16:04	2
	17	Carrefour de la Zone Ostréicole	tout droit	13:30	13:30	16:04	1
	18	Départ REEL - rue du Pont Neuf	tout droit	13:30	13:30	16:04	1
7	19	Rond point du Rampy	1er sortie	13:31	13:31	16:05	2
	20	Carrefour Impasse des Tamaris	tout droit	13:31	13:31	16:05	1
	21	Carrefour le Rampy	A gauche	13:31	13:31	16:05	1
	22	Carrefour en T des VCne – Vcne	A gauche	13:32	13:32	16:06	1
10	23	carrefour de la Glante	tout droit	13:32	13:32	16:06	1
	24	Carrefour du Haut Cairuy – l'Areau	tout droit	13:34	13:34	16:08	1
	25	Carrefour D 51	A droite	13:36	13:36	16:10	3
10.1	26	Carrefour de Rairé – le Daviaud	tout droit	13:38	13:38	16:12	2
	27	Carrefour rte des Bouchères – la Chaussée	tout droit	13:40	13:39	16:14	2
	28	Carrefour chemin des Places – ch des Bouchères	tout droit	13:42	13:41	16:16	1
8	29	Rond point du Vieux Cerne	tout droit	13:44	13:43	16:17	2
	30	Carrefour rte de Notre Dame de Monts	A droite	13:44	13:43	16:17	2
	31	Carrefour chemin du Caillaud	tout droit	13:47	13:46	16:20	1
8.1	32	carrefour chemin de Villeneuve (Tamisière)	tout droit	13:49	13:47	16:22	1
	33	Carrefour Quairuy Seller- Kulmino	A droite	13:49	13:47	16:22	1
	34	carrefour rte du Château d'Eau	A gauche	13:49	13:47	16:22	1
	35	Carrefour D38	A droite	13:52	13:50	16:25	2
9	36	Carrefour rte de la Tite Bourine	tout droit	13:53	13:51	16:25	1
	37	Carrefour chemin la Crois Givrand – le Lay	tout droit	13:54	13:52	16:26	1
	38	Carrefour chemin des Boutonnaux	tout droit	13:54	13:52	16:27	1
	39	Carrefour chemin de la Fortinière	tout droit	13:55	13:54	16:28	1
	40	Carrefour Chemin de la Senserie	tout droit	13:56	13:54	16:28	1

11	41	Carrefour chemin de l'Archambaud	tout droit	13:56	13:54	16:29	2
	42	Rond point de la Barre de Monts	2ème sortie	13:57	13:55	16:29	2
	43	Carrefour chemin de la Bosse	tout droit	13:57	13:55	16:30	1
11.1	44	Rond point du Pont de Noirmoutier	1er sortie	13:58	13:56	16:30	1
	45	Rond point de la Grande Côte	3ème sortie	13:58	13:56	16:30	2
	46	Carrefour rue de la Garenne	tout droit	13:59	13:57	16:31	1
	47	Carrefour rue du Courseau	tout droit	13:59	13:57	16:31	1
12	48	Carrefour rte de la Coursive	tout droit	13:59	13:57	16:32	1
	49	Rond point de la Grande Côte – D38D	A droite	13:59	13:57	16:32	2

Les signaleurs seront en place **25 minutes avant l'heure de départ de la course.**

Ils prendront **toutes les dispositions utiles** en cas d'embarras de la voie publique.

Ils ne quitteront les points **qu'après** le passage de la voiture balai.



VENDÉE
LE DÉPARTEMENT

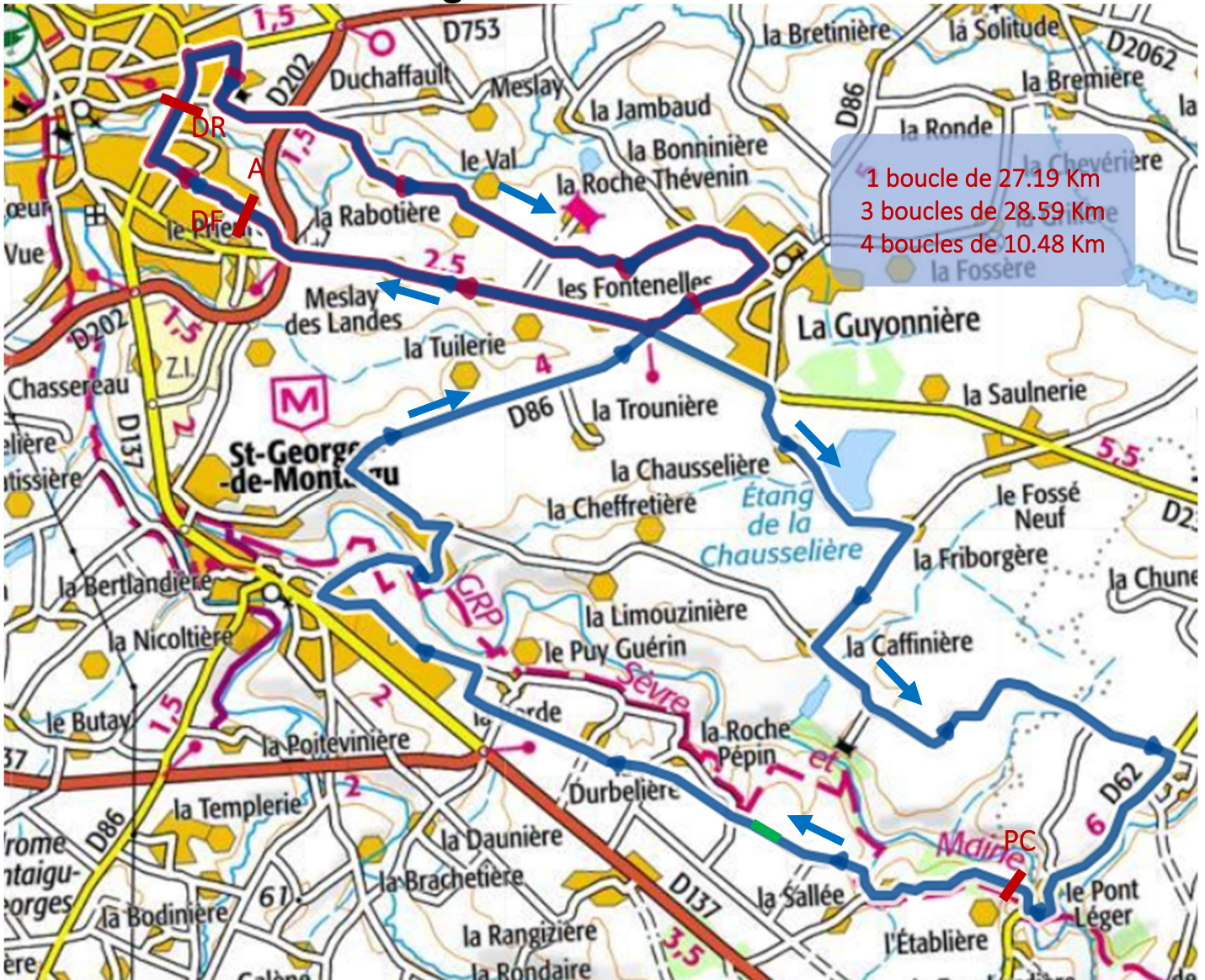


Plages Vendéennes Cycliste



38^{ème} édition 2^{ème} épreuve
dimanche 16 février 2025

Montaigu Vendée 154.88 km

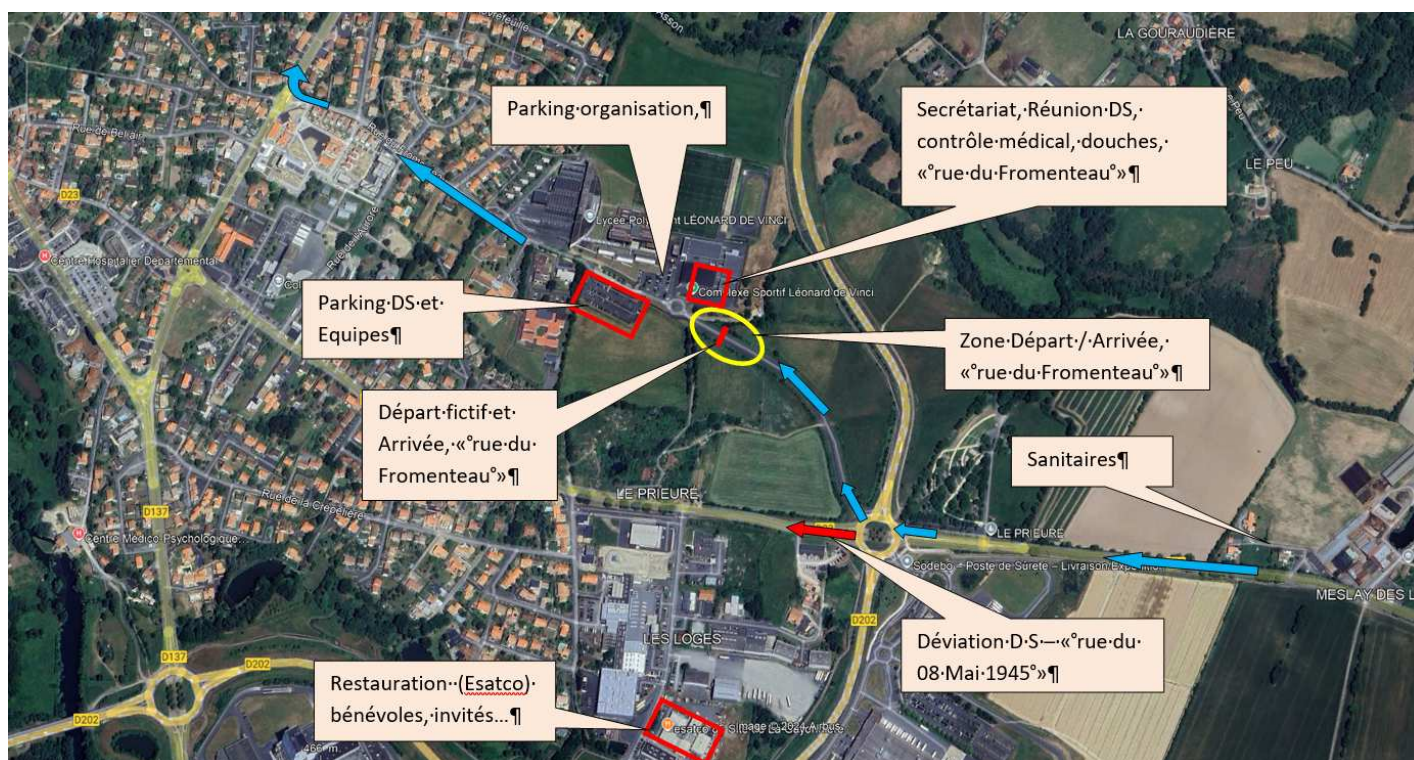


17 Motards cocpv
61 Signaleurs

Dimanche 16 février 2025 – 2^{ème} épreuve – CEL Hommes







MONTAIGU-VENDEE

DEPART FICTIF	Rue du Fromenteau GPS :46.969609, -1.297245	12h55
DEPART REEL	Boulevard Auguste Durand au km 1.45	13h00
PERMANENCE	Salle RdC complexe sportif Leonard de Vinci	11h00 à 11h45
REUNION DIRECTEURS SPORTIFS	Salle RdC complexe sportif Leonard de Vinci	11h45
EMARGEMENT	Ligne de départ fictif : car podium	Jusqu'à 12H30
APPEL DES COUREURS	Sur la ligne de départ fictif : car podium	12h30
CONTROLE MEDICAL	Vestiaires du complexe sportif Leonard de Vinci	
FREQUENCE RADIO	157.550 Mhz	
HOPITAL	Montaigu, 54 Rue St Jacques : 0251454000	
DOUCHES	Complexe sportif Leonard de Vinci	
WC	Cimetière du Prieuré à 500m de la ligne	
ZONE DECHETS	Km 4 depuis le départ fictif	
DISTANCE	154,9 Km (1 x 27,15 + 5 x 28,6)	
POINT CHAUD	Aux Km 43,09 - 71,7 - 100,3	
RUSH	Sur la Ligne aux Km 84,4 - 123,4 - 133,9	
POINTS DANGEREUX	Km 3.30 - La Gouraudière (prendre gauche du parapet), Km 15 - Pont léger (chicanes et murs saillants), Km 20.60 (rétrécissement chicane), Km 22 (rétrécissement pont)	
DERIVATION DS	Tout droit au Rd-Pt D23/D202	



MONTAIGU VENDEE le 16/2/2025

Commune	Libellé	Sens	Dist.	Reste	Moyenne horaire 40	Moyenne horaire 45	Signal.	Motos+ G		
Montaigu-Vendée	DEPART FICTIF / ARRIVEE									
	Rue du Fromenteau		0	154,9	13:00	13:00		ganivelle		
idem	Carrefour Rue du Fromenteau / rue des Coquelicots	tout droit			13:00	13:00	0	x		
idem	Carrefour rue de l'Aurore / Rue des Magnolias	tout droit			13:00	13:00	1	x		
D753	Carrefour Rue du Fromenteau / rue Edouard Manet	tout droit			13:00	13:00	0	x		
D753	Carrefour Rue du Fromenteau / rue du Docteur Mignen	tout droit			13:00	13:00	1	x		
idem	Rd Pt Rue du Fromenteau / Bd Auguste Durand	1ère sortie			13:00	13:00	3	x		
idem	Carrefour Bd Auguste Durand / rue du docteur Mignen	tout droit			13:00	13:00	1			
idem	Carrefour Bd Auguste Durand / rue du Romarin	tout droit			13:00	13:00	1	x		
idem	DEPART REEL : Bd Auguste Durand	tout droit			13:00	13:00	0			
idem	Carrefour Bd Auguste Durand / Rue Jacqueline Auriol	tout droit	0,10	154,8	13:00	13:00	0	x		
idem	Rd Pt Bd Auguste Durand / D753	1ère sortie	0,20	154,7	13:00	13:00	3			
idem	Carrefour D753 / zone commerciale	tout droit	0,30	154,6	13:00	13:00	1			
idem	Rd-Pt Route de Cholet / rue Honoré d'Estienne d'Orves	1ère sortie	0,60	154,3	13:00	13:00	2			
idem	Carrefour rue Honoré d'Estienne d'Orves / Lidll 1	tout droit	0,62	154,3	13:00	13:00	0	x		
idem	Carrefour rue Honoré d'Estienne d'Orves / Lidll 2	tout droit	0,65	154,2	13:00	13:00	0	x		
idem	Carrefour rue Honoré d'Estienne d'Orves / La petite Barillère	tout droit	0,85	154,0	13:01	13:01	0			
idem	Carrefour rue Honoré d'Estienne d'Orves / Rue Jean Moulin	tout droit	1,00	153,9	13:01	13:01	0	x		
idem	Carrefour rue Honoré d'Estienne d'Orves / Rue de la Robinière	à gauche	1,20	153,7	13:01	13:01	2			
idem	Carrefour rue de l'Abbaye de Meslay / Duchaffault	tout droit	1,43	153,5	13:02	13:01	1			
idem	Carrefour rue de l'Abbaye de Meslay / la Haute Gouraudière	tout droit	1,48	153,4	13:02	13:01	0			
idem	Carrefour rue de l'Abbaye de Meslay / la Gouraudière	tout droit	1,73	153,2	13:02	13:02	0	x		
idem	Carrefour Le Peu	tout droit	2,03	152,9	13:03	13:02	0			
idem	Carrefour village de la Rabottière	tout droit	2,58	152,3	13:03	13:03	0			
idem	Carrefour Moulin de la Rabottière	tout droit	2,63	152,3	13:03	13:03	0			
idem	Carrefour le Val	tout droit	2,83	152,1	13:04	13:03	0			
idem	Carrefour village de Bel Air	tout droit	3,28	151,6	13:04	13:04	0			
idem	Carrefour La Roche Thévenin	tout droit	3,43	151,5	13:05	13:04	0			
idem	Carrefour du Logis de La Roche Thévenin	tout droit	3,60	151,3	13:05	13:04	1			
idem	Carrefour le Bordage Caille / rue de l'Abbaye de Meslay	à droite	4,60	150,3	13:06	13:06	1			
idem	Carrefour rue de l'Abbaye de Meslay / rue du Marais	tout droit	4,65	150,2	13:06	13:06	1			
idem	Carrefour rue de l'Abbaye de Meslay / rue du Calvaire	à droite	5,20	149,7	13:07	13:06	1			
D86	idem	Rd-Pt rue du Calvaire / rue de l'Amiral Duchaffault	tout droit	5,25	149,6	13:07	13:07	3		
D86	idem	Carrefour rue de l'Amiral Duchaffault / rue du Gite des Jardins	tout droit	5,37	149,5	13:08	13:07	1	x rue Venr	
D86	idem	Carrefour rue du Gite des Jardins / rue d'Aquitaine	tout droit	5,62	149,3	13:08	13:07	1		
D23	idem	Rd-Pt Rue Amiral Duchaffault / D23	à gauche	6,02	148,9	13:09	13:08	3		
D23	idem	Carrefour D23 / Mon Repos	tout droit	6,67	148,2	13:10	13:08	0		
D23	idem	Rd-Pt rue du Lac / D23	1ère sortie	6,97	147,9	13:10	13:09	3		
idem	Carrefour village de la Chausselière	tout droit	7,47	147,4	13:11	13:09	0			
idem	Carrefour Parking de la Chausselière 1	chicane	tout droit	7,57	147,3	13:11	13:10	0		
idem	Carrefour Parking de la Chausselière 2	tout droit	7,67	147,2	13:11	13:10	1			
idem	Carrefour les Vergers du Lac	tout droit	8,12	146,8	13:12	13:10	1			
idem	Carrefour La Friborgère	à droite	8,47	146,4	13:12	13:11	1			
idem	Carrefour La Caffinière / La Mazure	à gauche	9,67	145,2	13:14	13:12	1			
idem	Carrefour village de la Mazure	tout droit	10,07	144,8	13:15	13:13	0			
idem	Carrefour La Goyère	A gauche	10,67	144,2	13:16	13:14	0			
idem	Carrefour La Gachère	tout droit	11,07	143,8	13:16	13:14	0			
idem	Carrefour Les Ailes	tout droit	11,47	143,4	13:17	13:15	0			
La Boissière de Mon	Carrefour Pont léger	tout droit	11,97	142,9	13:17	13:15	0			
D62	idem	Carrefour Camping Tohapi	tout droit	12,17	142,7	13:18	13:16	0		
D62	idem	Carrefour D62	à droite	12,57	142,3	13:18	13:16	2		
D62	idem	Carrefour D62 / La Raillère	tout droit	12,67	142,2	13:19	13:16	0		
D62	idem	Carrefour Pont Léger	chicanes + trottoir	tout droit	12,97	141,9	13:19	13:17	0	
D62 Montaigu Vendé	Carrefour D62 / l'Etablière	à droite	14,17	140,7	13:21	13:18	2			
idem	Carrefour l'Etablière	point chaud	tout droit	14,47	140,4	13:21	13:19	0	b	

idem	Carrefour la Dragonnière		tout droit	15,17	139,7	13:22	13:20	0		
idem	Carrefour La Sallée		à droite	15,37	139,5	13:23	13:20	1		
idem	Carrefour des 5 routes		tout droit	15,97	138,9	13:23	13:21	0		
idem	Carrefour des 4 routes		tout droit	16,57	138,3	13:24	13:22	1		
idem	Carrefour La Roche Pépin		tout droit	16,87	138,0	13:25	13:22	0		
idem	Carrefour La Roche Pépin / la Rangizière		tout droit	17,22	137,7	13:25	13:22	2		
idem	Carrefour la Durbelière		tout droit	17,57	137,3	13:26	13:23	0		
idem	Carrefour La Borde		tout droit	18,27	136,6	13:27	13:24	2		
idem	Carrefour La Borde / ZA des Grands Moulins (rue de la Rosera rétrécissement		à gauche	18,67	136,2	13:28	13:24	1		
idem	Carrefour rue de la Roseraie / rue des Tonneliers		tout droit	19,47	135,4	13:29	13:25	1		
idem	Carrefour rue de la Roseraie / rue des Trèfles		tout droit	19,82	135,1	13:29	13:26	1		
idem	Carrefour rue de la Roseraie / rue de la Côte		à droite	19,92	135,0	13:29	13:26	1	x côté rue	
idem	Carrefour rue de la Côte / rue du Gué des Joncs		tout droit	20,07	134,8	13:30	13:26	1		
idem	Carrefour rue de la Côte / rue de la Métairie 1		tout droit	20,12	134,8	13:30	13:26	0	x	
idem	Carrefour rue de la Côte / rue de la Métairie 2		tout droit	20,17	134,7	13:30	13:26	0	x	
idem	Rd-Pt rue de la Côte / rue des Bleuets	pont	tout droit	20,27	134,6	13:30	13:27	2		
idem	Carrefour rue de la Côte / la Gatelière		à gauche	20,87	134,0	13:31	13:27	1		
idem	Carrefour la Linière		tout droit	20,97	133,9	13:31	13:27	1		
idem	Carrefour la Gatelière / la Linière		à gauche	21,17	133,7	13:31	13:28	1		
idem	Carrefour la Basse Linière		tout droit	21,37	133,5	13:32	13:28	0		
D86	idem	Carrefour village de la Faubretière	tout droit	21,57	133,3	13:32	13:28	0		
D86	idem	Carrefour la Chênaie / D86	à droite	22,07	132,8	13:33	13:29	2		
D86	idem	Carrefour D86 / la Brosse	tout droit	22,97	131,9	13:34	13:30	0		
D86	idem	Carrefour D86 / la Tournière	tout droit	23,59	131,3	13:35	13:31	0		
D23	idem	Rd-Pt D86 / D23	à gauche	24,39	130,5	13:36	13:32	1		
D23	idem	Carrefour D23 / Les Fontenelles	tout droit	24,59	130,3	13:36	13:32	0		
D23	idem	Carrefour D23 / La Tuilerie 1	tout droit	25,24	129,6	13:37	13:33	0		
D23	idem	Carrefour D23 / La Tuilerie 2	tout droit	25,34	129,5	13:38	13:33	0		
D23	idem	Carrefour D23 / Gaec Fontelande	îlots	tout droit	26,29	128,6	13:39	13:35	0	
idem	Rd-Pt D23 / D202		2ème sortie	26,90	128,0	13:40	13:35	4		
	Passage sur la ligne 1		tout droit	27,19	127,7	13:40	13:36	0		
	POINT CHAUD		tout droit	43,09	111,8	14:04	13:57	0		
	Passage sur la ligne 2		tout droit	55,78	99,1	14:23	14:14	0		
	POINT CHAUD		tout droit	71,68	83,2	14:47	14:35	0		
	Passage sur la ligne 3 RUSH		tout droit	84,37	70,5	15:06	14:52	0		
	POINT CHAUD		tout droit	100,27	54,6	15:30	15:13	0		
	Passage sur la ligne 4		tout droit	112,96	41,9	15:49	15:30	0		
	Petite boucle - Rd-Pt Rue Amiral Duchaffault / D23		1ère sortie	120,38	34,5	16:00	15:40	0		
	Passage sur la ligne 5 RUSH		tout droit	123,44	31,4	16:05	15:44	0		
	Petite boucle - Rd-Pt Rue Amiral Duchaffault / D23		1ère sortie	130,86	24,0	16:16	15:54	0		
	Passage sur la ligne 6 RUSH		tout droit	133,92	21,0	16:20	15:58	0		
	Petite boucle - Rd-Pt Rue Amiral Duchaffault / D23			141,34	13,5	16:32	16:08	0		
	Passage sur la ligne 7			144,40	10,5	16:36	16:12	0		
	Petite boucle - Rd-Pt Rue Amiral Duchaffault / D23		1ère sortie	151,82	3,1	16:47	16:22	0		
idem	ARRIVEE			154,88	0,0	16:52	16:26	0		

Les signaleurs seront en place **25 minutes avant l'heure de départ de la course**.
Ils prendront **toutes les dispositions utiles** en cas d'embaras de la voie publique.
Ils ne quitteront les points **qu'après** le passage de la voiture balai.

MONTAIGU VENDEE le 16/2/2025

voiture	poste	Libellé	Sens	Moyenne horaire		dernier passage	Signal.
				40	45		
DEPART FICTIF / ARRIVEE				13:00	13:00		
Rue du Fromenteau							
21	1	Carrefour rue de l'Aurore / Rue des Magnolias	tout droit	13:00	13:00	16:22	1
	2	Carrefour Rue du Fromenteau / rue du Docteur Mignen	tout droit	13:00	13:00	16:22	1
	3	Rd Pt Rue du Fromenteau / Bd Auguste Durand	1ère sortie	13:00	13:00	16:22	3
21.1	4	Carrefour Bd Auguste Durand / rue du docteur Mignen	tout droit	13:00	13:00	16:22	1
	5	Carrefour Bd Auguste Durand / rue du Romarin	tout droit	13:00	13:00	16:22	1
	6	Rd Pt Bd Auguste Durand / D753	1ère sortie	13:00	13:00	16:22	3
21.2	7	Carrefour D753 / zone commerciale	tout droit	13:00	13:00	16:22	1
	8	Rd-Pt Route de Cholet / rue Honoré d'Estienne d'Orves	1ère sortie	13:00	13:00	16:23	2
	9	Carrefour rue Honoré d'Estienne d'Orves / Rue de la Robinière à gauche		13:01	13:01	16:24	2
21.3	10	Carrefour rue de l'Abbaye de Meslay / Duchaffault	tout droit	13:02	13:01	16:24	1
	11	Carrefour du Logis de La Roche Thévenin	tout droit	13:05	13:04	16:27	1
	12	Carrefour le Bordage Caille / rue de l'Abbaye de Meslay	à droite	13:06	13:06	16:28	1
	13	Carrefour rue de l'Abbaye de Meslay / rue du Marais	tout droit	13:06	13:06	16:28	1
	14	Carrefour rue de l'Abbaye de Meslay / rue du Calvaire	à droite	13:07	13:06	16:29	1
21.4	15	Rd-Pt rue du Calvaire / rue de l'Amiral Duchaffault	tout droit	13:07	13:07	16:29	3
	16	Carrefour rue de l'Amiral Duchaffault / rue du Gite des Jardins	tout droit	13:08	13:07	16:29	1
	17	Carrefour rue du Gite des Jardins / rue d'Aquitaine	tout droit	13:08	13:07	16:29	1
21.6	18	Rd-Pt Rue Amiral Duchaffault / D23	à gauche	13:09	13:08	16:30	3
21.5	19	Rd-Pt rue du Lac / D23	1ère sortie	13:10	13:09	15:39	3
	20	Carrefour Parking de la Chausselière 2	tout droit	13:11	13:10	15:40	1
	21	Carrefour les Vergers du Lac	tout droit	13:12	13:10	15:41	1
21.6	22	Carrefour La Friborgère	à droite	13:12	13:11	15:41	1
22	23	Carrefour La Caffinière / La Mazure	à gauche	13:14	13:12	15:43	1
	24	Carrefour D62	à droite	13:18	13:16	15:47	2
	25	Carrefour D62 / l'Etablière	à droite	13:21	13:18	15:49	2
22.1	26	Carrefour La Sallée	à droite	13:23	13:20	15:51	1
	27	Carrefour des 4 routes	tout droit	13:24	13:22	15:52	1
	28	Carrefour La Roche Pépin / la Rangizière	tout droit	13:25	13:22	15:53	2
22.2	29	Carrefour La Borde	tout droit	13:27	13:24	15:54	2
	30	Carrefour La Borde / ZA des Grands Moulins (rue de la Rose)	à gauche	13:28	13:24	15:55	1
	31	Carrefour rue de la Roseraie / rue des Tonneliers	tout droit	13:29	13:25	15:56	1
22.3	32	Carrefour rue de la Roseraie / rue des Trèfles	tout droit	13:29	13:26	15:57	1
	33	Carrefour rue de la Roseraie / rue de la Côte	à droite	13:29	13:26	15:57	1
	34	Carrefour rue de la Côte / rue du Gué des Joncs	tout droit	13:30	13:26	15:57	1
	35	Rd-Pt rue de la Côte / rue des Bleuets	tout droit	13:30	13:27	15:57	2
23	36	Carrefour rue de la Côte / la Gatelière	à gauche	13:31	13:27	15:58	1
	37	Carrefour la Linière	tout droit	13:31	13:27	15:58	1
	38	Carrefour la Gatelière / la Linière	à gauche	13:31	13:28	15:58	1
	39	Carrefour la Chênaie / D86	à droite	13:33	13:29	16:00	2
24	40	Rd-Pt D86 / D23	à gauche	13:36	13:32	17:02	1
	41	Rd-Pt D23 / D202	2ème sortie	13:40	13:35	17:06	4

Les signaleurs seront en place **25 minutes avant l'heure de départ de la course.**

Ils prendront **toutes les dispositions utiles** en cas d'embarras de la voie publique.

Ils ne quitteront les points **qu'après** le passage de la voiture balai.

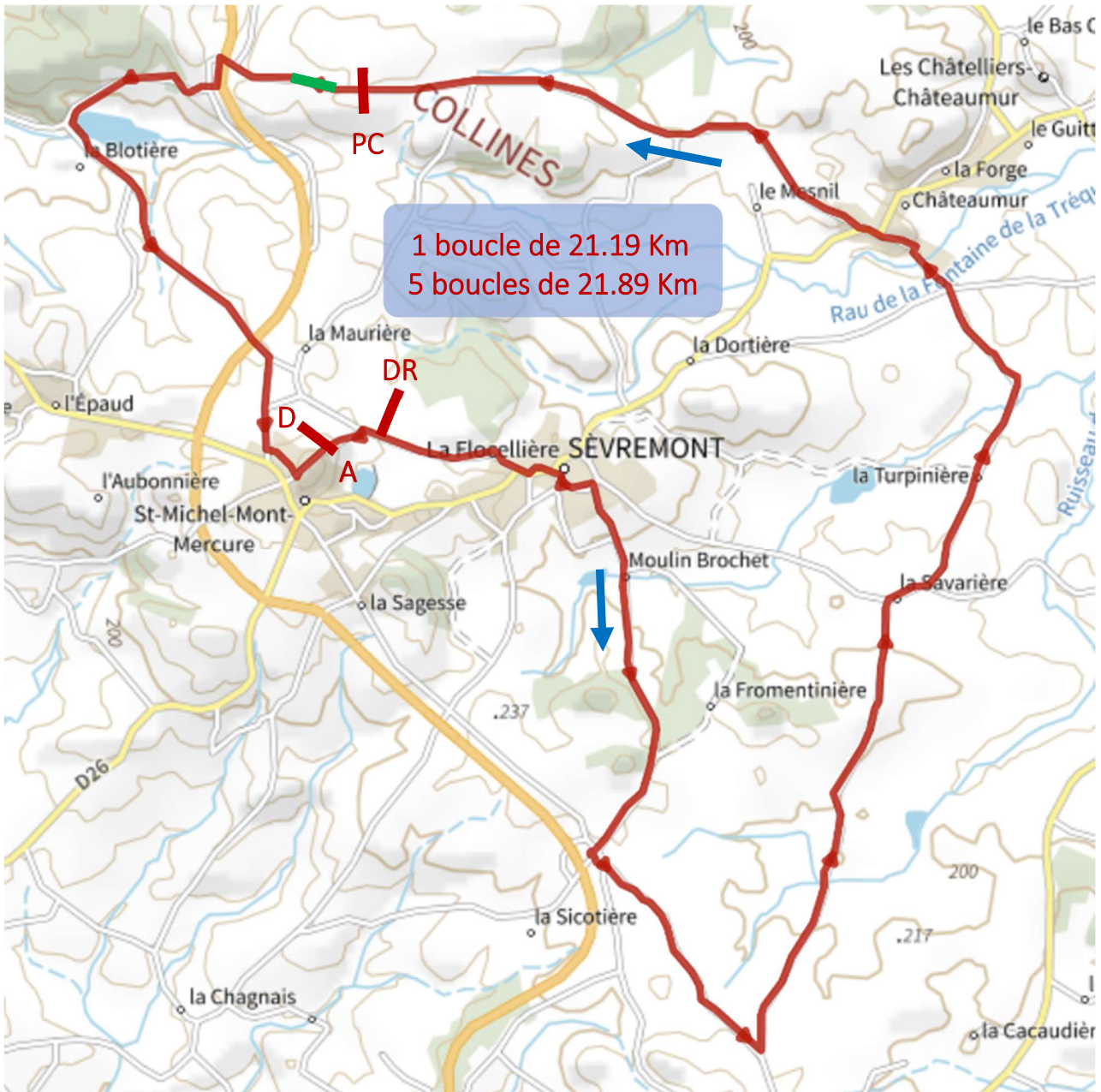


VENDÉE
LE DÉPARTEMENT

COCOPV
Plages Vendéennes Cycliste



38^{ème} édition 3^{ème} épreuve
Mardi 18 février 2025
Sèvremont 130.64 km



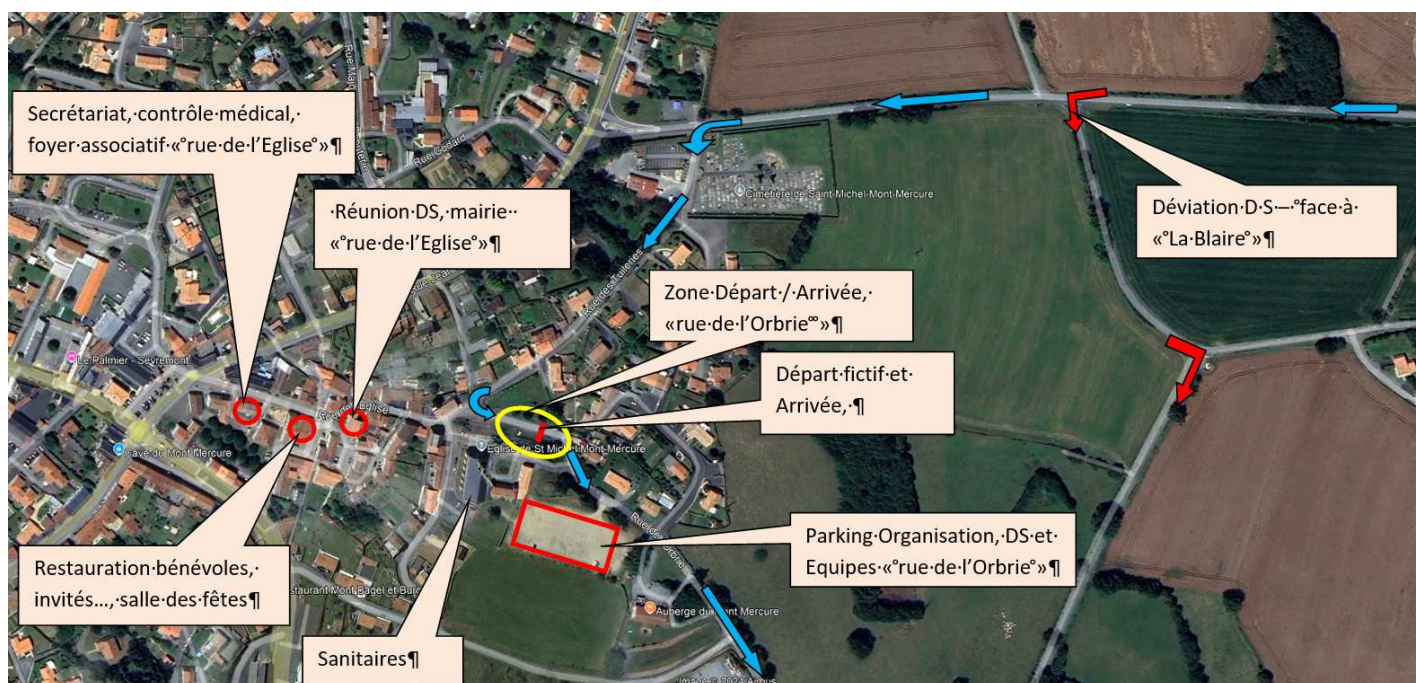
17 Motards cocpv
56 Signaleurs
4 Gendarmes












Mardi 18 février 2025 – 3^{ème} épreuve

SEVREMONT

DEPART FICTIF	Rue de l'ORBRIE – Sèvremont, GPS : 46.832044, -0.883262	13h25
DEPART REEL	Route de la COTAIRE – Sèvremont, GPS : 46.834237, -0.877285	13h30
PERMANENCE	Salle des fêtes, 16 rue du mail	11h30 à 12h15
REUNION DIRECTEURS SPORTIFS	Salle des fêtes, 16 rue du mail	12h15
EMARGEMENT	Ligne de départ : car podium	jusqu'à 13H00
APPEL DES COUREURS	Sur la ligne de départ : car podium	13h00
CONTROLE MEDICAL	Salle du foyer associatif	
FREQUENCE RADIO	157.550 Mhz	
HOPITAL	Cholet ou La Roche sur Yon (suivant procédure SDIS)	
DOUCHES	Terrain de football, rue du mont Mercure	
WC	Derrière l'église	
ZONE DECHETS	Km 16.8	
DISTANCE	130.6 km (1 X 24.4 km + 5 X 24.84 km)	
POINT CHAUD	Aux km 37,7 - 81,5 - 125,3	
RUSH	Sur la Ligne aux kms 21,2 - 65 - 108,8	
POINTS DANGEREUX	Descente 11% départ, virage serré gauche km 6.5, descente 8% Km 18	
DERIVATION DS	A 600m de la ligne, à gauche direction « la Blaire, le Puy du Fou »	



SEVREMONT (St Michel Mont Mercure)

Commune	Libellé	Sens	Dist.	Reste	Moyenne horaire		Sign.	Motos+G
					37	42		
Sevremont	DEPART FICTIF / ARRIVEE							
	Pied de l'église , rue de l'Orbrie		0	130,6	13:30	13:30		
idem	Rue de l'Orbrie / rue des ajoncs	tout droit						0
idem	Rue de L'Orbrie / rue de la Corniche	tout droit						1
idem	Carrefour Rue de l'Orbrie / La Cotaire	descente 11% A droite						2
idem	Départ REEL Rue de la Cotaire	tout droit			13:30	13:30		0
idem	Carrefour rue de la Cotaire / La Girauderie	tout droit	0,1	130,5	13:31	13:30		0
idem	Carrefour Rue de la Cotaire /allée des bois	tout droit	0,7	130,0	13:31	13:30		1
D64	idem Carrefour Rue du pas de l'Angelière / D64	A gauche	0,9	129,8	13:31	13:31		2
D64	idem Carrefour D64 / Rue des Oliviettes	tout droit	1,0	129,7	13:31	13:31		1
D64	idem Carrefour D64/ Rue Duguesclin	tout droit	1,0	129,6	13:31	13:31		1
D64	idem Carrefour D64 / Rue du Père Dalin	A droite	1,2	129,5	13:31	13:31		1 
idem	Carrefour Rue Père Dalin / Place du commerce	tout droit	1,2	129,5	13:31	13:31		2
idem	Carrefour Rue Père Dalin / Rue Auguste Girardeau	ralentisseurs	1,3	129,3	13:32	13:31		1
idem	Carrefour Rue Père Dalin / Rue du Général Bonnamy	tout droit	1,4	129,3	13:32	13:31		1 
D9A	idem Carrefour Rue Père Dalin / D9A	A droite	1,4	129,2	13:32	13:32		2
D9A	idem D9A / Ker Ennic	tout droit	1,5	129,2	13:32	13:32		1
D9A	idem Carrefour D9A / Rue du Général Bonnamy	tout droit	1,6	129,1	13:32	13:32		1 
D9A	idem Rd Pt D9A / Allée du 18 juin	tout droit	1,8	128,8	13:32	13:32		3 
D9A	idem Carrefour D9A / Moulin Brochet	tout droit	2,1	128,6	13:33	13:32		1
D9A	idem Carrefour D9A / La Redonniere	tout droit	2,3	128,3	13:33	13:33		0
D2752	idem Rd Pt D9A / D2752	3ème sortie	4,2	126,5	13:36	13:35		3
D2752	idem Carrefour D2752 / Route vers la route de Pouzauges-Chateaurum	A gauche	4,2	126,5	13:36	13:35		2
Pouzauges	Carrefour de la route de Pouzauges - Chateaurum	virage serré	5,9	124,8	13:39	13:38		2 
Sevremont	Carrefour route de Chateaurum / L'Hommondière	A droite	9,1	121,6	13:44	13:42		2
idem	Carrefour route de Chateaurum / La grande Brenonière	A gauche	9,3	121,4	13:45	13:43		2 
idem	Carrefour route de Chateaurum / La Turpinière	tout droit	10,2	120,5	13:46	13:44		1
idem	Carrefour route de Chateaurum / Route de Teurat	tout droit	10,8	119,9	13:47	13:45		0
idem	Carrefour route de Chateaurum / La Petite Flourcellière	tout droit	11,6	119,1	13:48	13:46		3
idem	Carrefour rue des Douves / Rue du Prieuré	A gauche	12,0	118,7	13:49	13:47		1
D64	idem Carrefour Rue du Prieuré / D64	A gauche	12,2	118,5	13:49	13:47		2
D64	idem Carrefour D64 / Rue de la Guilloterie	A droite	12,3	118,4	13:49	13:47		2
idem	Carrefour rue de la Guilloterie / La vendrière	tout droit	13,4	117,2	13:51	13:49		0
idem	Carrefour rue de la Guilloterie / La Bronnière	tout droit	13,7	117,0	13:52	13:49		0
idem	Carrefour rue de la Guilloterie / La Traversière et Goupillère/ point Chaud	tout droit	15,2	115,5	13:54	13:51		1
D752	idem Traversée D752	tout droit	16,8	113,8	13:57	13:54		2 
idem	Carrefour La marquisière / ancienne D752	A gauche	16,8	113,8	13:57	13:54		1
idem	Carrefour ancienne D752 / route de la Blottière	descente 8% A droite	17,1	113,6	13:57	13:54		1
idem	Carrefour rte de la Blottière / rte de St Mars la Réorthe	A gauche	18,2	112,5	13:59	13:55		1
idem	Carrefour Rte de la Blottière / Rte du Pré du Prieur	A gauche	18,4	112,3	13:59	13:56		1
idem	Carrefour Rte du Pré du Prieur / La baritaude	tout droit	18,9	111,8	14:00	13:56		1
idem	Carrefour Rte du Pré du Prieur / La Haute Monnière	tout droit	19,6	111,1	14:01	13:57		0
D752	idem Traversée D752	tout droit	20,2	110,5	14:02	13:58		3 
idem	Carrefour ancienne D752 (rte de St Michel)	A droite	20,3	110,4	14:02	13:58		0
idem	Carrefour ancienne D752 / La Maurière	tout droit	20,6	110,0	14:03	13:59		1
idem	Carrefour rue des Tuileries	A gauche	21,0	109,7	14:04	13:59		1
idem	Carrefour rue des Tuileries / rue des jonquilles	tout droit	21,0	109,6	14:04	14:00		1
idem	Carrefour rue des Tuileries / Rue de L'orbrie	retrécissement	21,2	109,5	14:04	14:00		1 
	Passage sur la ligne 1 RUSH	tout droit	21,2	109,5	14:04	14:00		
	POINT CHAUD	tout droit	37,7	93,0	14:31	14:23		
	Passage sur la ligne 2	tout droit	43,1	87,6	14:39	14:31		
	Passage sur la ligne 3 RUSH	tout droit	65,0	65,7	15:15	15:02		
	POINT CHAUD	tout droit	81,5	49,2	15:42	15:26		
	Passage sur la ligne 4	tout droit	86,9	43,8	15:50	15:34		
	Passage sur la ligne 5 RUSH	tout droit	108,7	21,9	16:26	16:05		
	POINT CHAUD	tout droit	125,2	5,4	16:53	16:28		
idem	Ligne d'arrivée		130,6	0,0	17:01	16:36		

Les signaleurs seront en place **25 minutes avant l'heure de départ de la course**.
Ils prendront **toutes les dispositions utiles** en cas d'embarras de la voie publique.
Ils ne quitteront les points **qu'après** le passage de la voiture balai.

SEVREMONT le 18/2/2025

voiture	poste	Libellé	Sens	Moyenne horaire		dernier passage	Sign.
				37	42		
DEPART FICTIF / ARRIVEE							
Pied de l'église , rue de l'Orbrie					13:30	13:30	
25	1	Rue de L'Orbrie / rue de la Corniche	tout droit			16:05	1
	2	Carrefour Rue de l'Orbrie / La Cotaire	A droite			16:05	2
	3	Carrefour Rue de la Cotaire /allée des bois	tout droit	13:31	13:30	16:06	1
25.1	4	Carrefour Rue du pas de l'Angelière / D64	A gauche	13:31	13:31	16:06	2
	5	Carrefour D64 / Rue des Oliviettes	tout droit	13:31	13:31	16:06	1
	6	Carrefour D64/ Rue Duguesclin	tout droit	13:31	13:31	16:06	1
	7	Carrefour D64 / Rue du Père Dalin	A droite	13:31	13:31	16:07	1
25.2	8	Carrefour Rue Père Dalin / Place du commerce	tout droit	13:31	13:31	16:07	2
	9	Carrefour Rue Père Dalin / Rue Auguste Girardeau	tout droit	13:32	13:31	16:07	1
	10	Carrefour Rue Père Dalin / Rue du Général Bonnamy	tout droit	13:32	13:31	16:07	1
25.3	11	Carrefour Rue Père Dalin / D9A	A droite	13:32	13:32	16:07	2
	12	D9A / Ker Ennic	tout droit	13:32	13:32	16:07	1
	13	Carrefour D9A / Rue du Général Bonnamy	tout droit	13:32	13:32	16:07	1
25.4	14	Rd Pt D9A / Allée du 18 juin	tout droit	13:32	13:32	16:07	3
	15	Carrefour D9A / Moulin Brochet	tout droit	13:33	13:32	16:08	1
26	16	Carrefour D9A / La Redonniere	tout droit	13:34	13:34	16:09	1
26.1	17	Rd Pt D9A / D2752	3ème sortie	13:36	13:35	16:11	3
	18	Carrefour D2752 / Route vers la route de Pouzauges-Chateaumur	A gauche	13:36	13:35	16:11	2
26	19	Carrefour de la route de Pouzauges - Chateaumur	A gauche	13:39	13:38	16:13	2
	20	Carrefour route de Chateaumur / L'Hommondière	A droite	13:44	13:42	16:18	2
27	21	Carrefour route de Chateaumur / La grande Brenonière	A gauche	13:45	13:43	16:18	2
28	22	Carrefour route de Chateaumur / La Turpinière	tout droit	13:46	13:44	16:19	1
	23	Carrefour route de Chateaumur / La Petite Flocellière	tout droit	13:48	13:46	16:21	3
	24	Carrefour rue des Doves / Rue du Prieuré	A gauche	13:49	13:47	16:22	1
29	25	Carrefour Rue du Prieuré / D64	A gauche	13:49	13:47	16:22	2
	26	Carrefour D64 / Rue de la Guilloterie	A droite	13:49	13:47	16:22	2
	27	Carrefour rue de la Guilloterie / La Traversière et Goupillère/ poir	tout droit	13:54	13:51	16:27	1
30	28	Traversée D752	tout droit	13:57	13:54	16:29	2
	29	Carrefour La marquisière / ancienne D752	A gauche	13:57	13:54	16:29	1
	30	Carrefour ancienne D752 / route de la Blottière	A droite	13:57	13:54	16:29	1
	31	Carrefour rte de la Blottière / rte de St Mars la Réorthe	A gauche	13:59	13:55	16:31	1
30.1	32	Carrefour Rte de la Blottière / Rte du Pré du Prieur	A gauche	13:59	13:56	16:31	1
	33	Carrefour Rte du Pré du Prieur / La baritaude	tout droit	14:00	13:56	16:32	1
	34	Traversée D752	tout droit	14:02	13:58	16:34	3
26/27	35	Carrefour ancienne D752 / La Maurière	tout droit	14:03	13:59	16:34	1
	36	Carrefour rue des Tuileries	A gauche	14:04	13:59	16:35	1
	37	Carrefour rue des Tuileries / rue des jonquilles	tout droit	14:04	14:00	16:35	1
	38	Carrefour rue des Tuileries / Rue de L'orbrie	A gauche	14:04	14:00	16:35	1

Les signaleurs seront en place **25 minutes avant l'heure de départ de la course.**

Ils prendront **toutes les dispositions utiles** en cas d'embarras de la voie publique.

Ils ne quitteront les points **qu'après** le passage de la voiture balai.



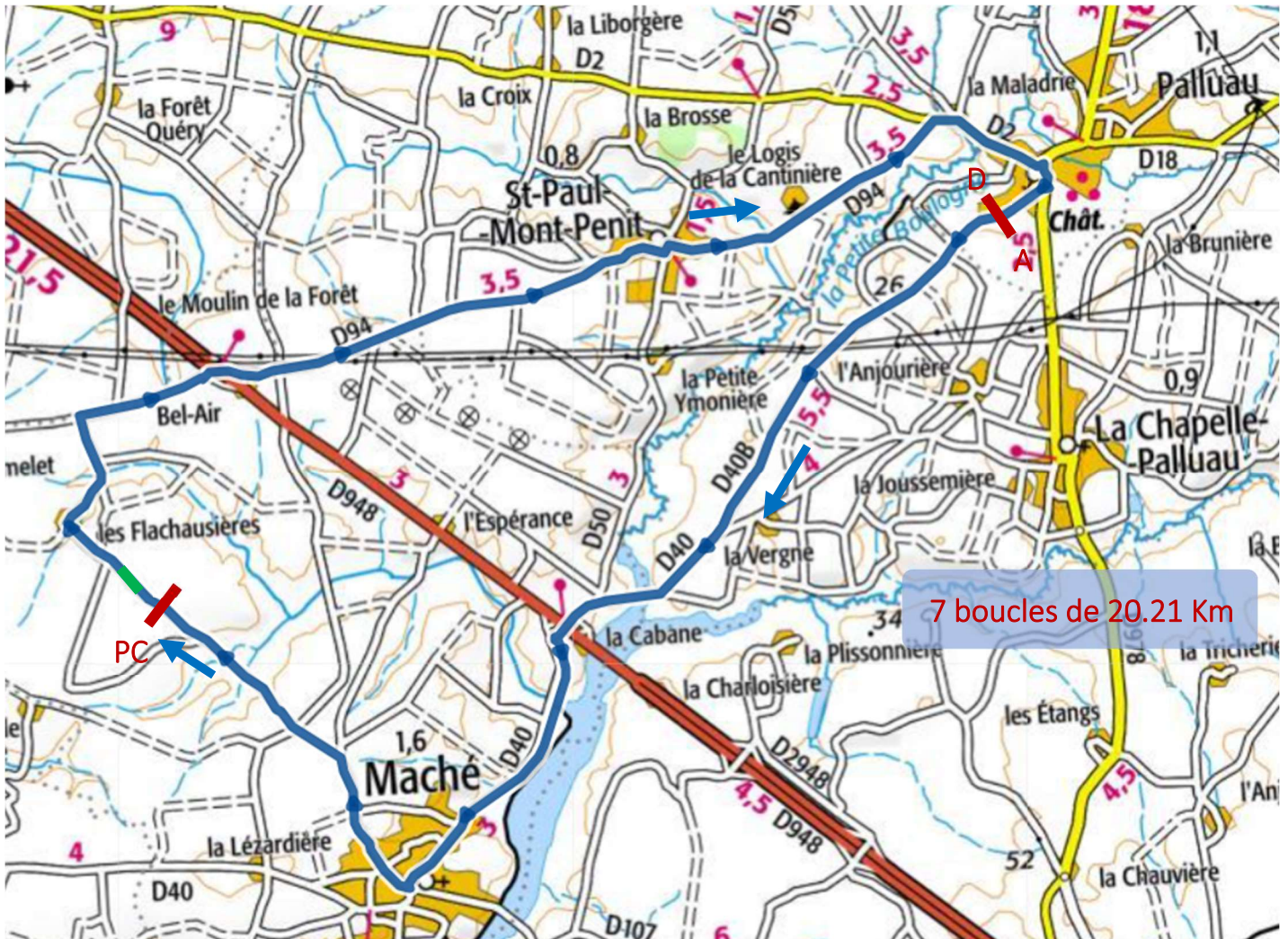
VENDÉE
LE DÉPARTEMENT



Plages Vendéennes Cycliste



38^{ème} édition 4^{ème} épreuve
Jeudi 20 février 2025
Palluau 141.47 km

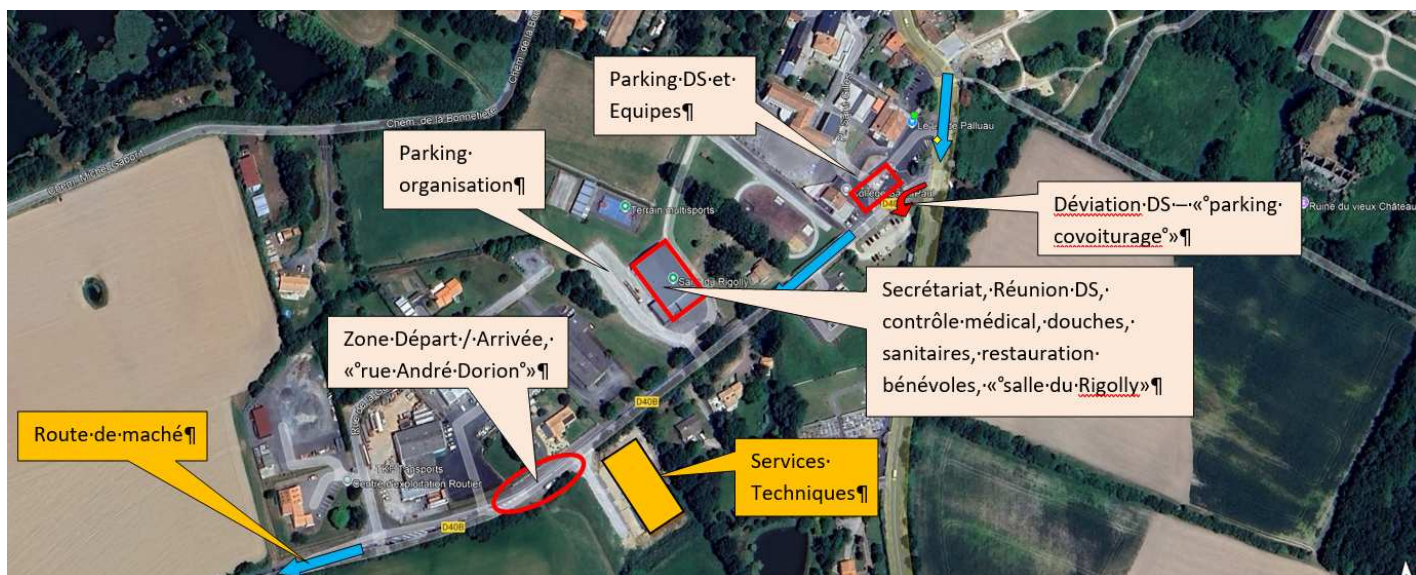


17 Motards cocpv
49 Signaleurs

Jeudi 20 février 2025 – 4^{ème} épreuve

PALLUAU

DEPART REEL	6 Rue André Dorion 46.800202, -1.627265	13h30
PERMANENCE	Salle polyvalente rue André Dorion	11h30 à 12h15
REUNION DIRECTEURS SPORTIFS	Salle polyvalente rue André Dorion	12h15
EMARGEMENT	Ligne de départ : car podium	jusqu'à 13H00
APPEL DES COUREURS	Sur la ligne de départ : car podium	13h00
CONTROLE MEDICAL	Salle polyvalente rue André Dorion	
FREQUENCE RADIO	157.550 Mhz	
HOPITAL	Challans ou La Roche sur Yon (suivant procédure SDIS)	
DOUCHES	Salle polyvalente rue André Dorion	
WC	Salle polyvalente rue André Dorion	
ZONE DECHETS	Km 10.4	
DISTANCE	141,5 km (7 x 20,21km)	
POINT CHAUD	Aux km 30,31 - 50,52 - 70,73	
RUSH	Sur la Ligne aux kms 80,8 - 101,1 -121,3	
POINTS DANGEREUX	Rétrécissement à l'entrée de Maché	
DERIVATION DS	Sur le parking de covoiturage à gauche avant la ligne	



PALLUAU

Commune	Libellé	Sens	Dist.	Reste	Moyenne horaire 40	45	Signal.	Motos+ G	cumul nb signaleur s	ganivelle
D40B	Palluaud DEPART REEL / ARRIVEE 6 Rue André Dorion		0	141,5	13:30	13:30				
D40B	idem D40B / Carrefour Rue André Dorion / Rue de la Gachère	tout droit	0,20	141,3	13:30	13:30	1		1	
D40B	idem D40B / La Bonnetiere	tout droit	0,50	141,0	13:30	13:30	0		1	
D40B	Chappelle-Pallu D40B / Carrefour L'Anjournière / le Port	tout droit	1,25	140,2	13:31	13:31	1		2	
D40B	Chappelle-Pallu D40B / La Birochère 1	tout droit	1,55	139,9	13:32	13:32	0		2	
D40B	Chappelle-Pallu D40B / La Birochère 2	tout droit	1,75	139,7	13:32	13:32	0		2	
D40B	Chappelle-Pallu D40B / route à gauche vers la Chapelle Palluaud	tout droit	1,90	139,6	13:32	13:32	0		2	
D40	Chappelle-Pallu Carrefour D40B / D40	tout droit	3,95	137,5	13:35	13:35	1		3	
D40	Chappelle-Pallu Carrefour D40 / D50	tout droit	4,45	137,0	13:36	13:35	1		4	
D40	Chappelle-Pallu Carrefour Le fougerais	tout droit	4,60	136,9	13:30	13:36	1		5	
D40	Chappelle-Pallu Carrefour bretelle de sortie de la D948	tout droit	4,65	136,8	13:30	13:36	1		6	
D40	Maché Rd-Pt après 4 voies	à gauche	4,85	136,6	13:37	13:36	2		8	
D40	Maché D40 / La Marchandière	tout droit	5,05	136,4	13:37	13:36	0		8	
D40	Maché D40 / La Petite Marchandière	tout droit	5,10	136,4	13:37	13:36	0		8	
D40	Maché D40 / Carrefour La burguenière, La logerie	tout droit	5,50	136,0	13:38	13:37	1		9	
D40	Maché D40 / La Petite Sigonnière	tout droit	6,00	135,5	13:39	13:38	0		9	
D40	Maché D40 / La Sigonnière	tout droit	6,55	134,9	13:39	13:38	1		10	
D40	Maché D40 / La Rétière	tout droit	6,75	134,7	13:40	13:39	1		11	
D40	Maché D40 / Bd des Capucines	tout droit	6,80	134,7	13:40	13:39	1		12	
D40	Maché D40 / rue Marius Allegret	tout droit	6,85	134,6	13:40	13:39	0		12	
D40	Maché D40 / Rue de L'école (après cimetièrè)	tout droit	6,90	134,6	13:40	13:39	1		13	
D40	Maché D40 / Rue du Vivier	retrecissement à droite	7,15	134,3	13:40	13:39	2	🚩	15	
	Maché Rue des violettes / rue du Bocage	à droite	7,22	134,3	13:40	13:39	2		17	
	Maché Rue du Bocage / impasse du pressoir	tout droit	7,28	134,2	13:40	13:39	0		17	
	Maché Rue du Bocage / Bd des Capucines	tout droit	7,42	134,1	13:41	13:39	2		19	
	Maché Rue du Bocage / Voie de la Sigonnière	tout droit	7,87	133,6	13:41	13:40	0		19	
	Maché Patte d'Oie La Davière / Le Patis des Landes	A gauche	8,29	133,2	13:42	13:41	1		20	
	Maché La Davière / la Pilotière - Grande Guyonnière	tout droit	8,70	132,8	13:43	13:41	1		21	
	Maché La Grondinière	tout droit	9,68	131,8	13:44	13:42	1		22	
	Maché Les Flachaussières / Le tanchet	A droite	10,98	130,5	13:46	13:44	1		23	
	Maché La Fraternité / L'Abbaye	tout droit	11,40	130,1	13:47	13:45	0		23	
D94	Maché D94 / La Fraternité	A droite	11,90	129,6	13:47	13:45	2		25	
D94	Maché D94 / Bellevue	à droite	12,19	129,3	13:48	13:46	1		26	
D94	Maché D94 / Rd-Pt D948 (1)	3ème sortie	12,89	128,6	13:49	13:47	2		28	
D94	Maché D94 / Rd-Pt D948 (2)	2ème sortie	13,20	128,3	13:49	13:47	2		30	
D94	Maché D94 / Carrefour voie de Ste Marie	tout droit	13,46	128,0	13:50	13:47	1		31	
D94	† Paul Mont Per D94 / Les Groies	tout droit	14,10	127,4	13:51	13:48	0		31	
D94	† Paul Mont Per D94 / L'Orbrie, La Furetière	ilots tout droit	16,00	125,5	13:54	13:51	1	🚩	32	x
D94	† Paul Mont Per Rue Jean Yole / Chemin des Maisons neuves	tout droit	16,08	125,4	13:54	13:51	1		33	
D94	† Paul Mont Per Rue Jean Yole / Rue du Prieuré	tout droit	16,36	125,1	13:54	13:51	1		34	
D94	† Paul Mont Per Rue Jean Yole / Rd-Pt D94 / D50	à gauche	16,49	125,0	13:54	13:51	2		36	
D50	† Paul Mont Per Rue des Chataigniers / Rue du Pont Château	ilots A droite	16,55	124,9	13:54	13:52	1		37	
D94	† Paul Mont Per D94 / La Cantinière	tout droit	16,65	124,8	13:54	13:52	1		38	
D94	† Paul Mont Per D94 / La Moraudière	tout droit	18,15	123,3	13:57	13:54	0		38	x
D94	† Paul Mont Per Carrefour D94 / D2	A droite	18,85	122,6	13:58	13:55	2		40	x
D2	Grand Landes Carrefour D2 / D90	A droite	19,00	122,5	13:58	13:55	2		42	
D2	Palluaud Rue des Isleaux / La Bonnetière	chicanes x3 tout droit	19,50	122,0	13:59	13:56	1	🚩	43	
D2	Palluaud D94 / Place St Gilles	tout droit	19,67	121,8	13:59	13:56	1		44	
D2	Palluaud Carrefour D2 / D978	A droite	19,72	121,8	13:59	13:56	2		46	
D978	Palluaud rue du pont Chanterelle (parking)	tout droit	19,74	121,7	13:30	13:56	1		47	
D978	Palluaud Carrefour D978 / D40B	A droite	19,90	121,6	13:59	13:56	2		49	
D40B	Palluaud Passage sur la ligne 1	tout droit	20,21	121,3	14:00	13:56	0		49	
	Palluaud Point Chaud	tout droit	30,31	111,2	14:15	14:10	0		49	
	Palluaud Passage sur la ligne 2	tout droit	40,42	101,1	14:30	14:23	0		49	
	Palluaud Point Chaud	tout droit	50,52	91,0	14:45	14:37	0		49	
	Palluaud Passage sur la ligne 3	tout droit	60,63	80,8	15:00	14:50	0		49	
	Palluaud Point Chaud	tout droit	70,73	70,7	15:16	15:04	0		49	
	Palluaud Passage sur la ligne 4 RUSH	tout droit	80,84	60,6	15:31	15:17	0		49	
	Palluaud Passage sur la ligne 5 RUSH	tout droit	101,05	40,4	16:01	15:44	0		49	
	Palluaud Passage sur la ligne 6 RUSH	tout droit	121,26	20,2	16:31	16:11	0		49	
	Palluaud ARRIVEE	tout droit	141,47	0,0	17:02	16:38	0		49	

Les signaleurs seront en place **25 minutes avant l'heure de départ de la course**.
Ils prendront **toutes les dispositions utiles** en cas d'embarras de la voie publique.
Ils ne quitteront les points **qu'après** le passage de la voiture balai.

PALLUAU le 20/2/2025

voiture	poste	Libellé	Sens	Moyenne horaire		dernier passage	Signal.
				40	45		
DEPART REEL / ARRIVEE							
6 Rue André Dorion					13:30	13:30	
1	1	D40B / Carrefour Rue André Doriol / Rue de la Gachère	tout droit	13:30	13:30	16:11	1
	2	D40B / Carrefour L'Anjournière / le Port	tout droit	13:31	13:31	16:13	1
	3	Carrefour D40B / D40	tout droit	13:35	13:35	16:16	1
	4	Carrefour D40 / D50	tout droit	13:36	13:35	16:17	1
	5	Carrefour Le fougerais	tout droit	13:30	13:36	16:17	1
2	6	Carrefour bretelle de sortie de la D948	tout droit	13:30	13:36	16:17	1
	7	Rd-Pt après 4 voies	à gauche	13:37	13:36	16:18	2
	8	D40 / Carrefour La burguenière, La logerie	tout droit	13:38	13:37	16:19	1
	9	D40 / La Sigonnière	tout droit	13:39	13:38	16:20	1
3	10	D40 / La Rétière	tout droit	13:40	13:39	16:20	1
	11	D40 / Bd des Capucines	tout droit	13:40	13:39	16:20	1
	12	D40 / Rue de L'école (après cimetièrè)	tout droit	13:40	13:39	16:20	1
	13	D40 / Rue du Vivier	à droite	13:40	13:39	16:21	2
3.1	14	Rue des violettes / rue du Bocage	à droite	13:40	13:39	16:21	2
	15	Rue du Bocage / Bd des Capucines	tout droit	13:41	13:39	16:21	2
	16	Patte d'Oie La Davière / Le Patis des Landes	A gauche	13:42	13:41	16:22	1
7	17	La Davière / la Pilotière - Grande Guyonnière	tout droit	13:43	13:41	16:23	1
	18	La Grondinière	tout droit	13:44	13:42	16:24	1
	19	Les Flachaussières / Le tanchet	A droite	13:46	13:44	16:26	1
	20	D94 / La Fraternité	A droite	13:47	13:45	16:27	2
7.1	21	D94 / Bellevue	à droite	13:48	13:46	16:27	1
	22	D94 / Rd-Pt D948 (1)	3ème sortie	13:49	13:47	16:28	2
	23	D94 / Rd-Pt D948 (2)	2ème sortie	13:49	13:47	16:29	2
8	24	D94 / Carrefour voie de Ste Marie	tout droit	13:50	13:47	16:29	1
	25	D94 / L'Orbrie, La Furetière	tout droit	13:54	13:51	16:33	1
	26	Rue Jean Yole / Chemin des Maisons neuves	tout droit	13:54	13:51	16:33	1
	27	Rue Jean Yole / Rue du Prieuré	tout droit	13:54	13:51	16:33	1
8.1	28	Rue Jean Yole / Rd-Pt D94 / D50	à gauche	13:54	13:51	16:33	2
	29	Rue des Chataigniers / Rue du Pont Château	A droite	13:54	13:52	16:33	1
	30	D94 / La Cantinière	tout droit	13:54	13:52	16:33	1
11	31	Carrefour D94 / D2	A droite	13:58	13:55	16:36	2
	32	Carrefour D2 / D90	A droite	13:58	13:55	16:37	2
	33	Rue des Isleaux / La Bonnetière	tout droit	13:59	13:56	16:37	1
16	34	D94 / Place St Gilles	tout droit	13:59	13:56	16:37	1
	35	Carrefour D2 / D978	A droite	13:59	13:56	16:37	2
	36	rue du pont Chanterelle (parking)	tout droit	13:30	13:56	16:38	1
16 et 8	37	Carrefour D978 / D40B	A droite	13:59	13:56	16:38	2

Les signaleurs seront en place **25 minutes avant l'heure de départ de la course.**

Ils prendront **toutes les dispositions utiles** en cas d'embarras de la voie publique.

Ils ne quitteront les points **qu'après** le passage de la voiture balai.



VENDÉE
LE DÉPARTEMENT



Plages Vendéennes Cycliste

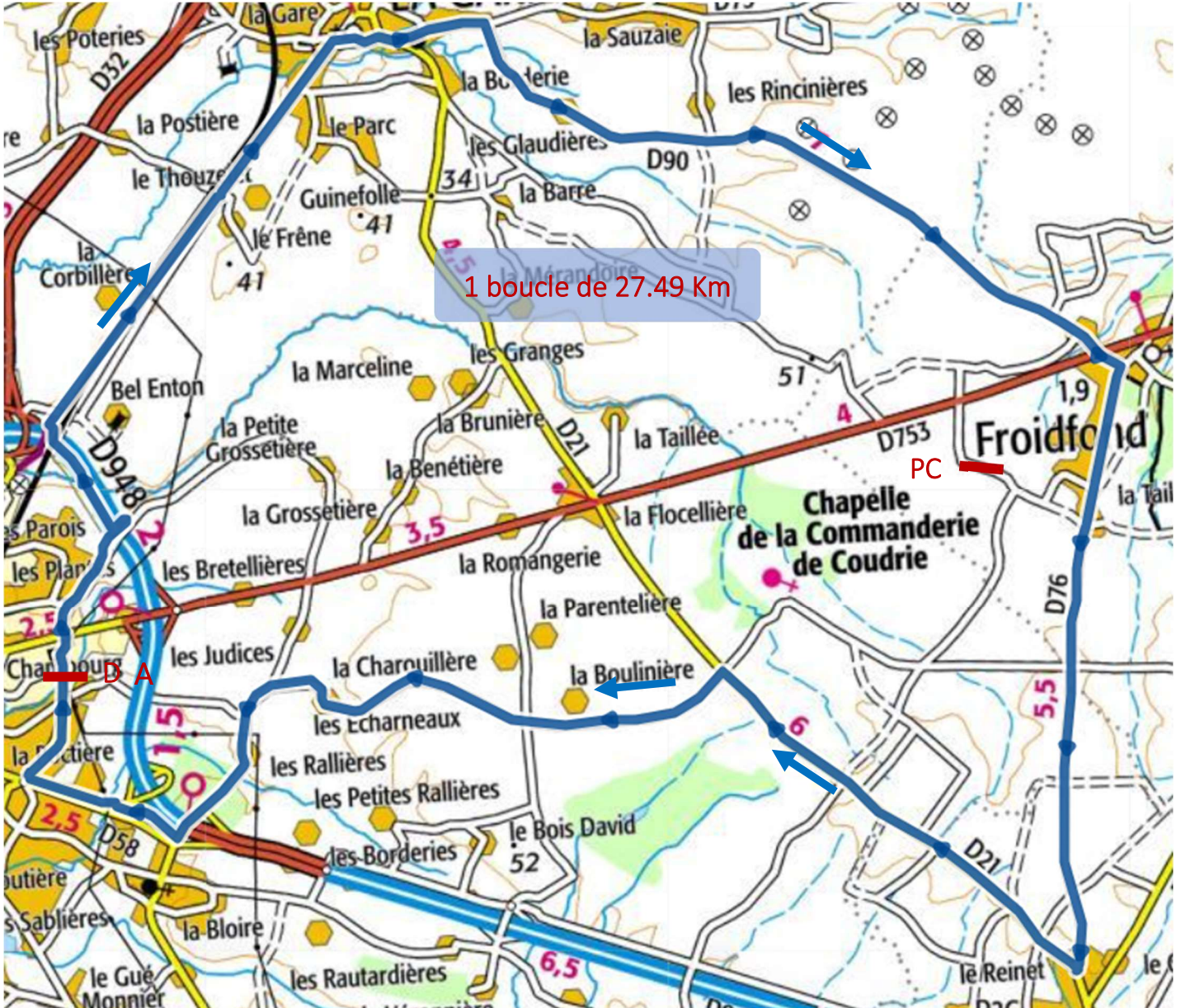


Challans Gois
Communauté



38^{ème} édition 5^{ème} épreuve
Samedi 22 février 2025 – CLM HOMMES

Challans 27.49 km



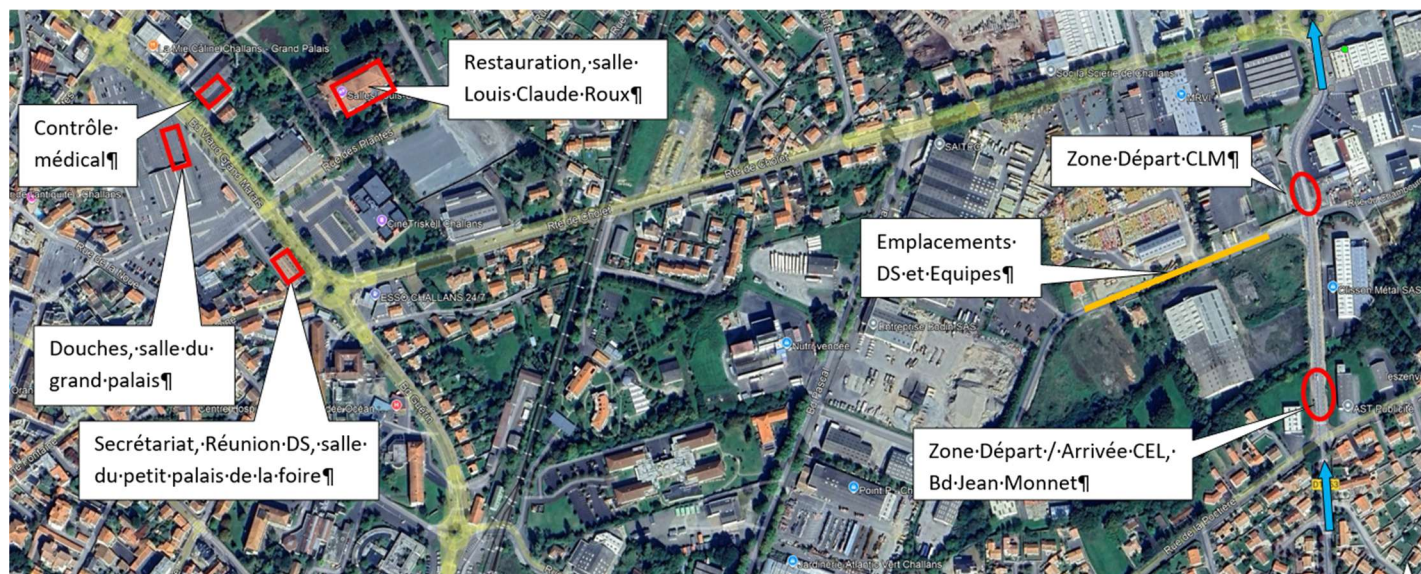
challans

17 Motards cocpv
76 Signaleurs

Samedi 22 février 2025 – 5^{ème} Epreuve - CLM par équipe Hommes

CHALLANS

DEPART	Bd Jean Monnet angle rue de la Gourdière près du poste Enedis – GPS 46.848853, -1.859295	À partir de 09h30
ARRIVEE	Bd Jean Monnet devant Sportpub – GPS 46.847230, -1.859264	
PERMANENCE	Salle du petit Palais, Place Victor Charbonnel	8h00
REUNION DIRECTEURS SPORTIFS	Salle du petit Palais, Place Victor Charbonnel	9h00
EMERGEMENT	Ligne de départ : car podium	15 mn avant départ
APPEL DES COUREURS	Sur la ligne de départ : car podium	
CONTROLE MEDICAL	Centre Viaud Bd Grand Marais	
FREQUENCE RADIO	157.550 Mhz	
HOPITAL	CHALLANS 02 51 49 50 33	
DOUCHES	Salle du Grand Palais	
WC	gare et champ de foire	
DISTANCE	27,49 Km	
POINTS DANGEREUX	Virage serré à gauche au Km 1.4	
DERIVATION DS	Sans dérivation, les DS passent la ligne	



CHALLANS le 22 Février 2025

Commune	Libellé	Sens	Dist.	Reste	Moy. horaire 42	45	Signal.	ganivelle
Challans	DEPART ARRIVEE Bd JEAN MONNET FACE A SPORTPUB Bd Jean Monnet		0	115,3	9:30	9:30		
Challans	Carrefour Bd Jean Monet / Rue de la Gourdine	T Droit	0,1	115,2	9:30	9:30	1	
Challans	RP des écobuts, chemin des Halles	retrecissement 2ème Sortie	0,4	114,9	9:30	9:30	3	
Challans	RP des Halles	1ère Sortie	0,7	114,6	9:32	9:30	2	xxxxx
Challans	Carrefour Ch du Chatelet / Square des Noisettes	T Droit	1,1	114,2	9:33	9:31	1	x
Challans	Carrefour Ch des Halles au Petit Bel Enton	Virage serré A gauche	1,45	113,9	9:36	9:31	1	
La Garnache	Carrefour Ch des Halles au Petit Bel Enton / route de Challans	A droite	2,45	112,9	9:36	9:33	2	
la Garnache	Carrefour la Corbillière	T Droit	3,35	112,0	9:37	9:34	1	
la Garnache	Carrefour Mondésir	T Droit	3,95	111,4	9:37	9:35	1	
la Garnache	Carrefour chemin des Frênes	T Droit	4,25	111,1	9:37	9:35	0	
La Garnache	Carrefour route de Challans / Route de Chagnon - le Thouzelet	T Droit	4,65	110,7	9:36	9:36	2	
La Garnache	Rd Pt route de Challans / Rue de la Croix Imbert	T Droit	5,45	109,9	9:37	9:37	2	
La Garnache	Carrefour route de Challans / Route du Prieuré	T Droit	5,55	109,8	9:37	9:37	1	
La Garnache	Carrefour route de Challans / rue du pont des Ravières	T Droit	5,55	109,8	9:37	9:37	1	
La Garnache	Carrefour route de Challans / rue du pont des Ravières	T Droit	5,65	109,7	9:38	9:37	1	
La Garnache	Carrefour route de Challans / Rue de la Courtine	ilots T Droit	5,75	109,6	9:38	9:37	1	
La Garnache	Rp du Faubourg St Thomas	A droite	5,95	109,4	9:38	9:37	2	
La Garnache	Rue du Château / Grand Rue	T Droit	6,05	109,3	9:38	9:38	1	
La Garnache	Carrefour ruelle de la Cure / rue du Couvent	T Droit	6,15	109,2	9:38	9:38	1	
D75	La Garnache Carrefour RD 75	A droite	6,25	109,1	9:38	9:38	1	
D75	La Garnache Place Charette	T Droit	6,25	109,1	9:38	9:38	1	
D75	La Garnache Rp RD 75- RD 21 / rue du Faubourg St Marcel	ilots A gauche	6,35	109,0	9:39	9:38	1	
D75	La Garnache Carrefour Chemin Bas	chicanes T Droit	6,55	108,8	9:39	9:38	1	
D75	La Garnache Carrefour Saint Marcel	ilots T Droit	6,65	108,7	9:39	9:38	0	
D75	La Garnache Carrefour du Puy Zellerits	T Droit	6,85	108,5	9:39	9:39	1	
D75	La Garnache Carrefour le Levant RD 75- 90	A droite	7,05	108,3	9:40	9:39	2	
D90	La Garnache Carrefour Imp Beau Renard	T Droit	7,25	108,1	9:40	9:39	0	
D90	La Garnache Carrefour la Maison Neuve	T Droit	8,85	106,5	9:42	9:41	0	
D90	La Garnache Carrefour les Rincinières	T Droit	8,95	106,4	9:42	9:41	1	
D90	La Garnache Carrefour L'Espinassière	T Droit	10,55	104,8	9:45	9:44	0	
D90	La Garnache Carrefour Chemin du Péau	T Droit	10,85	104,5	9:45	9:44	0	
D90	Froidfond Carrefour Chemin des Vignes et VC en Face	T Droit	11,65	103,7	9:46	9:45	1	
D90	Froidfond Carrefour la Blanchardière – ZA	T Droit	11,85	103,5	9:46	9:45	2	
D90	Froidfond Carrefour Lot Dou – imp Baril	T Droit	11,95	103,4	9:47	9:45	0	xx
D90	Froidfond Rp RD 90 – RD 753	T Droit	12,15	103,2	9:47	9:46	2	
D90	Froidfond Carrefour rue des Barres	T Droit	12,35	103,0	9:47	9:46	1	x
D90	Froidfond Rp RD 90 RD 76 dir St Christophe	A droite	12,6	102,7	9:48	9:46	2	
D76	Froidfond Carrefour rue Boilève	chicanes T Droit	12,8	102,5	9:48	9:47	1	
D76	Froidfond carrefour imp du Moulin	T Droit	12,9	102,4	9:48	9:47	0	x
D76	Froidfond Carrefour rue Boilève – imp des Chênes vert	T Droit	13	102,3	9:48	9:47	1	
D76	Froidfond Carrefour les Charmes	chicanes T Droit	13,2	102,1	9:48	9:47	0	x
D76	Froidfond Carrefour Chemin de Mocque Sourit	T Droit	13,3	102,0	9:49	9:47	1	
D76	Froidfond carrefour route de Mauvillon	chicanes T Droit	13,4	101,9	9:49	9:47	1	x
D76	Froidfond Carrefour chemin des Charbonnières	T Droit	13,6	101,7	9:49	9:48	0	
D76	Froidfond Carrefour le Rorthais – la Croix du Rorthais	T Droit	13,78	101,5	9:49	9:48	1	
D76	Froidfond Carrefour de Coudrie	T Droit	14,4	100,9	9:50	9:49	1	
D76	Froidfond carrefour chemin des Ardières	T Droit	15	100,3	9:51	9:50	0	
D76	St Christophe dL Carrefour chemin le pré neuf et rte en face	T Droit	15,9	99,4	9:52	9:51	1	
D76	St Christophe dL Rp RD 76 – RD 21 St Christophe	A droite	17,05	98,3	9:54	9:52	2	
D21	St Christophe dL Carrefour imp Reinet	ilots T Droit	17,2	98,1	9:54	9:52	0	x
D21	St Christophe dL Carrefour rue des Saules	T Droit	17,25	98,1	9:54	9:53	0	x
D21	St Christophe dL Carrefour rue du Puit Chalou – la Renaissance	T Droit	17,45	97,9	9:54	9:53	2	
D21	St Christophe dL carrefour contournement St Christophe	T Droit	17,75	97,6	9:55	9:53	1	
D21	St Christophe dL carrefour Sainte Marie	T Droit	18,45	96,9	9:56	9:54	1	
D21	St Christophe dL carrefour chemin de la Conelie	T Droit	18,6	96,7	9:56	9:54	1	
D21	St Christophe dL Carrefour chemin Bourg Pailloux	T Droit	19,1	96,2	9:57	9:55	0	
D21	St Christophe dL Carrefour Chemin des Cyprès	T Droit	19,25	96,1	9:57	9:55	1	
D21	St Christophe dL Carrefour chemin de L'édouardière	T Droit	19,35	96,0	9:57	9:55	0	
D21	Challans Carrefour de Coudrie – chemin des Haies	A gauche	20,45	94,9	9:59	9:57	2	
VC	Challans Carrefour de la Boulinière	T Droit	21,78	93,5	10:01	9:59	0	
VC	Challans Carrefour de la Parentelière	T Droit	22	93,3	10:01	9:59	1	
VC	Challans Carrefour chemin vers les Judices	A gauche	22,9	92,4	10:02	10:00	1	

VC	Challans	Carrefour du Moulin de la Grippe		T Droit	23	92,3	10:02	10:00	0	
VC	Challans	Carrefour après le village des Echarneaux		T Droit	23,7	91,6	10:03	10:01	1	
VC	Challans	Carrefour chemin des Hérisons / route des Rallières		A gauche	24,2	91,1	10:04	10:02	1	
VC	Challans	Carrefour Moulin des Rallières		T Droit	24,4	90,9	10:04	10:02	1	
VC	Challans	Carrefour sortie D948		T Droit	25,4	89,9	10:06	10:03	1	
D58	Challans	RD58 / Rue Maryse Bastier		A droite	25,5	89,8	10:06	10:04	3	
D58	Challans	Carrefour Chemin des Violettes		T Droit	25,72	89,6	10:06	10:04	1	
D58	Challans	Carrefour sortie lotissement		T Droit	26	89,3	10:07	10:04	0	
VO	Challans	Carrefour Rue Maryse Bastier / Rte de La Roche /Yon D2948	ilot	A gauche	26,05	89,3	10:07	10:04	3	GN
	Challans	rue Toulouse Lautrec		T Droit	26,6	88,7	10:08	10:05	1	
D2948	Challans	RP de la Rémonière / Bd Jean Monnet		A droite	26,7	88,6	10:08	10:05	3	
	Challans	Rue Leonard de Vinci / rue Michel Ange		T Droit	26,85	88,5	10:08	10:05	1	
	Challans	Rue Edgar Degas		T Droit	27,1	88,2	10:08	10:06	1	
	Challans	rue theodore gerico / rue Vincent Van Gogh		T Droit	27,3	88,0	10:09	10:06	0	xx
	Challans	ARRIVEE Bd JEAN MONNET		T Droit	27,49	87,8	10:09	10:06		

Les signaleurs seront en place **25 minutes avant l'heure de départ de la course.**

Ils prendront **toutes les dispositions utiles** en cas d'embaras de la voie publique.

Ils ne quitteront les points **qu'après** le passage de la voiture balai.

CHALLANS le 22/2/2025 - CLM.H

voiture	poste	Libellé	Sens	Moy. horaire		dernier passage	Signal.
				42	45		
DEPART ARRIVEE Bd JEAN MONNET FACE A SPORTPUB				9:30	9:30		
Bd Jean Monnet							
1	1	Carrefour Bd Jean Monet / Rue de la Gourdine	T Droit	9:30	9:30	10:24	1
	2	RP des écobuts, chemin des Halles	2ème Sortie	9:30	9:30	10:24	3
15	3	RP des Halles	1ère Sortie	9:32	9:30	10:24	2
1	4	Carrefour Ch du Chatelet / Square des Noisettes	T Droit	9:33	9:31	10:25	1
15	5	Carrefour Ch des Halles au Petit Bel Enton	A gauche	9:36	9:31	10:25	1
	6	Carrefour Ch des Halles au Petit Bel Enton / route de Challans	A droite	9:36	9:33	10:27	2
15.1	7	Carrefour la Corbilière	T Droit	9:37	9:34	10:28	1
	8	Carrefour Mondésir	T Droit	9:37	9:35	10:29	1
	9	Carrefour route de Challans / Route de Chagnon - le Thouzelet	T Droit	9:36	9:36	10:30	2
2	10	Rd Pt route de Challans / Rue de la Croix Imbert	T Droit	9:37	9:37	10:31	2
15.1	11	Carrefour route de Challans / Route du Prieuré	T Droit	9:37	9:37	10:31	1
2	12	Carrefour route de Challans / rue du pont des Ravières	T Droit	9:37	9:37	10:31	1
	13	Carrefour route de Challans / rue du pont des Ravières	T Droit	9:38	9:37	10:31	1
	14	Carrefour route de Challans / Rue de la Courtine	T Droit	9:38	9:37	10:31	1
3	15	Rp du Faubourg St Thomas	A droite	9:38	9:37	10:31	2
	16	Rue du Château / Grand Rue	T Droit	9:38	9:38	10:32	1
	17	Carrefour ruelle de la Cure / rue du Couvent	T Droit	9:38	9:38	10:32	1
	18	Carrefour RD 75	A droite	9:38	9:38	10:32	1
3.1	19	Place Charette	T Droit	9:38	9:38	10:32	1
8	20	Rp RD 75- RD 21 / rue du Faubourg St Marcel	A gauche	9:39	9:38	10:32	1
	21	Carrefour Chemin Bas	T Droit	9:39	9:38	10:32	1
	22	Carrefour du Puy Zellerits	T Droit	9:39	9:39	10:33	1
	23	Carrefour le Levant RD 75- 90	A droite	9:40	9:39	10:33	2
3.1	24	Carrefour les Rincinières	T Droit	9:42	9:41	10:35	1
	25	Carrefour Chemin des Vignes et VC en Face	T Droit	9:46	9:45	10:39	1
	26	Carrefour la Blanchardière – ZA	T Droit	9:46	9:45	10:39	2
8.1	27	Rp RD 90 – RD 753	T Droit	9:47	9:46	10:40	2
	28	Carrefour rue des Barres	T Droit	9:47	9:46	10:40	1
	29	Rp RD 90 RD 76 dir St Christophe	A droite	9:48	9:46	10:40	2
9	30	Carrefour rue Boilève	T Droit	9:48	9:47	10:41	1
	31	Carrefour rue Boilève – imp des Chênes vert	T Droit	9:48	9:47	10:41	1
	32	Carrefour Chemin de Mocque Sourit	T Droit	9:49	9:47	10:41	1
	33	carrefour route de Mauvillon	T Droit	9:49	9:47	10:41	1
	34	Carrefour le Rorthais – la Croix du Rorthais	T Droit	9:49	9:48	10:42	1
11	35	Carrefour de Coudrie	T Droit	9:50	9:49	10:43	1
	36	Carrefour chemin le pré neuf et rte en face	T Droit	9:52	9:51	10:45	1
12	37	Rp RD 76 – RD 21 St Christophe	A droite	9:54	9:52	10:46	2
	38	Carrefour rue du Puit Chalon – la Renaissance	T Droit	9:54	9:53	10:47	2
	39	carrefour contournement St Christophe	T Droit	9:55	9:53	10:47	1

12.1	40	carrefour Sainte Marie	T Droit	9:56	9:54	10:48	1
	41	carrefour chemin de la Conelie	T Droit	9:56	9:54	10:48	1
	42	Carrefour Chemin des Cyprès	T Droit	9:57	9:55	10:49	1
	43	Carrefour de Coudrie – chemin des Haies	A gauche	9:59	9:57	10:51	2
7	44	Carrefour de la Parentelière	T Droit	10:01	9:59	10:53	1
	45	Carrefour chemin vers les Judices	A gauche	10:02	10:00	10:54	1
	46	Carrefour après le village des Echarneaux	T Droit	10:03	10:01	10:55	1
	47	Carrefour chemin des Hérisons / route des Rallières	A gauche	10:04	10:02	10:56	1
	48	Carrefour Moulin des Rallières	T Droit	10:04	10:02	10:56	1
7.1	49	Carrefour sortie D948	T Droit	10:06	10:03	10:57	1
	50	RD58 / Rue Maryse Bastier	A droite	10:06	10:04	10:58	3
	51	Carrefour Chemin des Violettes	T Droit	10:06	10:04	10:58	1
15.2	52	Carrefour Rue Maryse Bastier / Rte de La Roche /Yon D2948	A gauche	10:07	10:04	10:58	3
	53	rue Toulouse Lautrec	T Droit	10:08	10:05	10:59	1
15.3	54	RP de la Rémonière / Bd Jean Monnet	A droite	10:08	10:05	10:59	3
	55	Rue Leonard de Vinci / rue Michel Ange	T Droit	10:08	10:05	10:59	1
	56	Rue Edgar Degas	T Droit	10:08	10:06	11:00	1

Les signaleurs seront en place **25 minutes avant l'heure de départ de la course**.
Ils prendront **toutes les dispositions utiles** en cas d'embarras de la voie publique.
Ils ne quitteront les points **qu'après** le passage de la voiture balai.



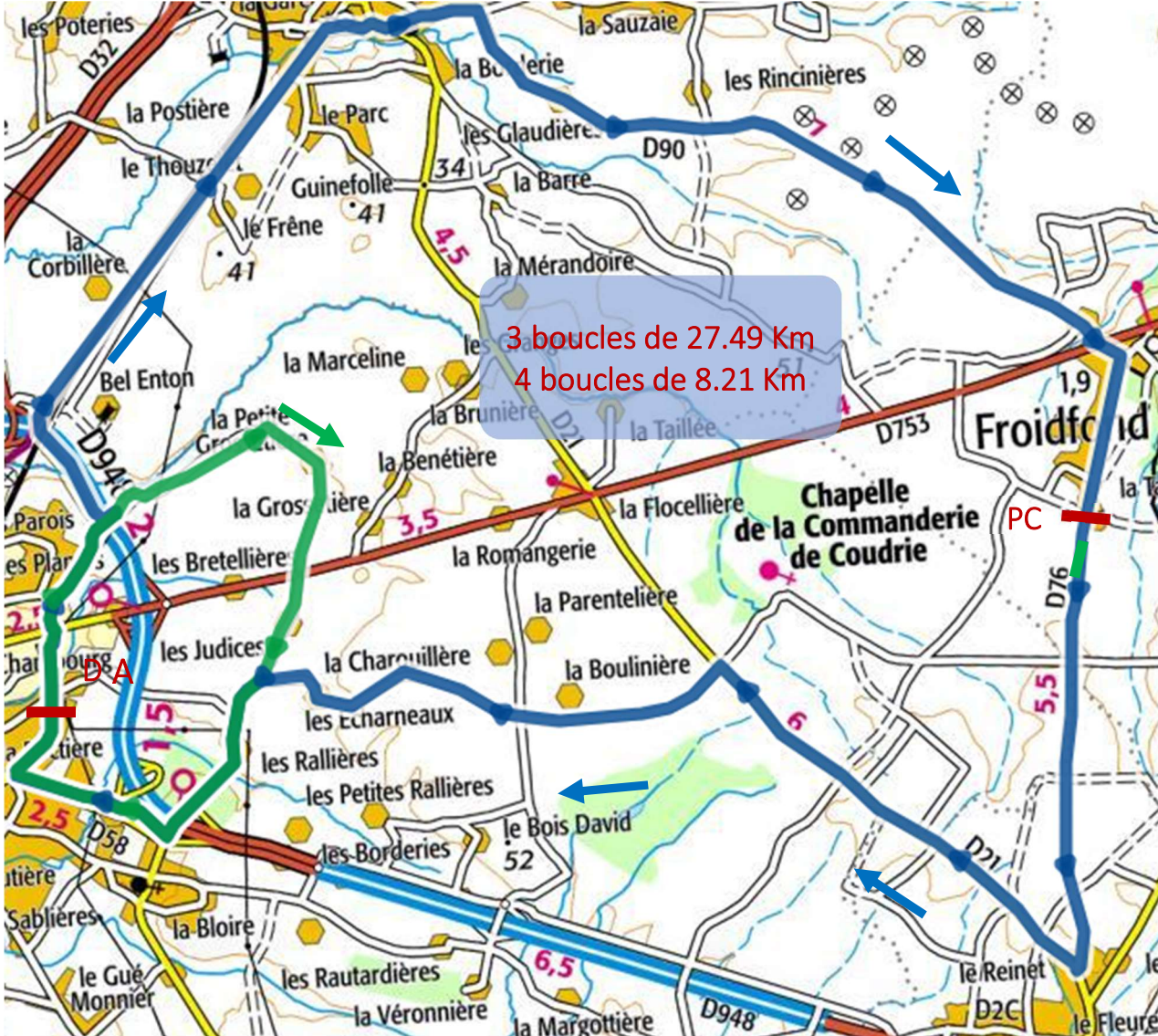
VENDEE
LE DÉPARTEMENT



Plages Vendéennes Cycliste



38ème édition 6ème épreuve
Samedi 22 février 2025 – CEL FEMININES
Challans 115.3 km



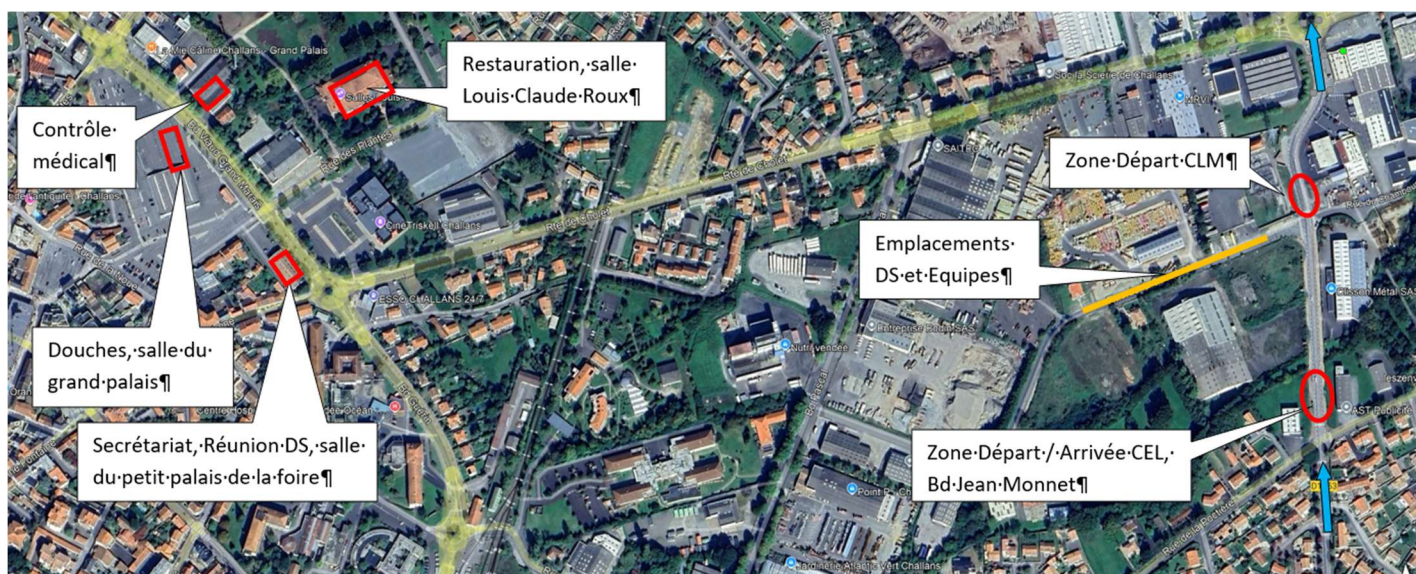
Challans Gois
Communauté

challans

17 Motards cocpv
76 Signaleurs
3 Gendarmes



Samedi 22 février 2025 – 6^{ème} Epreuve - CEL FEMININES CHALLANS

DEPART	Bd Jean Monet devant Sportpub – GPS 46.847230, -1.859264	14h00
ARRIVEE	Bd Jean Monet devant Sportpub – GPS 46.847230, -1.859264	
PERMANENCE	Salle du petit Palais, Place Victor Charbonnel	11h30
REUNION DIRECTEURS SPORTIFS	Salle du petit Palais, Place Victor Charbonnel	12h45
EMARGEMENT	Ligne de départ : car podium	Jusqu'à 13h30
APPEL DES COUREURS	Sur la ligne de départ : car podium	13h30
CONTROLE MEDICAL	Centre Viaud Bd Grand Marais	
FREQUENCE RADIO	157.550 Mhz	
HOPITAL	CHALLANS 02 51 49 50 33	
DOUCHES	Salle du Grand Palais	
WC	gare et champ de foire	
ZONE DECHETS	Km 14	
DISTANCE	115,3 km (3 x 27,49 km + 4 x 8,21 km)	
POINT CHAUD	Aux km 13,8 - 41,3 - 68,8	
RUSH	Sur la Ligne aux kms 90,7 -98,9 -107,1	
POINTS DANGEREUX	Virage serré à gauche au Km 1.4	
DERIVATION DS	Sans dérivation, les DS passent la ligne	



CHALLANS le 22 Février 2025

Commune	Libellé	Sens	Dist.	Reste	Moy. horaire 42 45	Signal.	Motos+ G	ganivelle
Challans	DEPART ARRIVEE Bd JEAN MONNET FACE A SPORTPUB Bd Jean Monnet		0	115,3	14:00 14:00			
Challans	Carrefour Bd Jean Monet / Rue de la Gourdine	T Droit	0,1	115,2	14:00 14:00	1		
Challans	RP des écobuts, chemin des Halles	retrecissement plots 2ème Sortie	0,4	114,9	14:00 14:00	3		
Challans	RP des Halles	1ère Sortie	0,7	114,6	14:02 14:00	2		xxxxx
Challans	Carrefour Ch du Chatelet / Square des Noisettes	T Droit	1,1	114,2	14:03 14:01	1		x
Challans	Carrefour Ch des Halles au Petit Bel Enton	Virage serré A gauche	1,45	113,9	14:06 14:01	1		
La Gamache	Carrefour Ch des Halles au Petit Bel Enton / route de Challans	A droite	2,45	112,9	14:06 14:03	2		
la Gamache	Carrefour la Corbilière	T Droit	3,35	112,0	14:07 14:00	1		
la Gamache	Carrefour Mondésir	T Droit	3,95	111,4	14:07 14:00	1		
la Gamache	Carrefour chemin des Frènes	T Droit	4,25	111,1	14:07 14:00	0		
La Gamache	Carrefour route de Challans / Route de Chagnon - le Thouzelet	T Droit	4,65	110,7	14:06 14:06	2		
La Gamache	Rd Pt route de Challans / Rue de la Croix Imbert	T Droit	5,45	109,9	14:07 14:07	2		
La Gamache	Carrefour route de Challans / Route du Prieuré	T Droit	5,55	109,8	14:07 14:07	1		
La Gamache	Carrefour route de Challans / rue du pont des Ravières	T Droit	5,55	109,8	14:07 14:07	1		
La Gamache	Carrefour route de Challans / rue du pont des Ravières	T Droit	5,65	109,7	14:08 14:07	1		
La Gamache	Carrefour route de Challans / Rue de la Courtine	ilots T Droit	5,75	109,6	14:08 14:07	1		
La Gamache	Rp du Faubourg St Thomas	A droite	5,95	109,4	14:08 14:07	2		
La Gamache	Rue du Château / Grand Rue	T Droit	6,05	109,3	14:08 14:08	1		
La Gamache	Carrefour ruelle de la Cure / rue du Couvent	T Droit	6,15	109,2	14:08 14:08	1		
D75	La Gamache Carrefour RD 75	A droite	6,25	109,1	14:08 14:08	1		
D75	La Gamache Place Charette	T Droit	6,25	109,1	14:08 14:08	1		
D75	La Gamache Rp RD 75- RD 21 / rue du Faubourg St Marcel	ilots A gauche	6,35	109,0	14:09 14:08	1		
D75	La Gamache Carrefour Chemin Bas	chicanes T Droit	6,55	108,8	14:09 14:08	1		
D75	La Gamache Carrefour Saint Marcel	ilots T Droit	6,65	108,7	14:09 14:00	0		
D75	La Gamache Carrefour du Puy Zellerits	T Droit	6,85	108,5	14:09 14:00	1		
D75	La Gamache Carrefour le Levant RD 75- 90	A droite	7,05	108,3	14:10 14:00	2		
D90	La Gamache Carrefour Imp Beau Renard	T Droit	7,25	108,1	14:10 14:00	0		
D90	La Gamache Carrefour la Maison Neuve	T Droit	8,85	106,5	14:12 14:00	0		
D90	La Gamache Carrefour les Rincinières	T Droit	8,95	106,4	14:12 14:00	1		
D90	La Gamache Carrefour L'Espinassière	T Droit	10,55	104,8	14:15 14:00	0		
D90	La Gamache Carrefour Chemin du Péau	T Droit	10,85	104,5	14:15 14:00	0		
D90	Froidfond Carrefour Chemin des Vignes et VC en Face	T Droit	11,65	103,7	14:16 14:00	1		
D90	Froidfond Carrefour la Blanchardière – ZA	T Droit	11,85	103,5	14:16 14:00	2		
D90	Froidfond Carrefour Lot Dou – imp Baril	T Droit	11,95	103,4	14:17 14:00	0		xx
D90	Froidfond Rp RD 90 – RD 753	T Droit	12,15	103,2	14:17 14:00	2		
D90	Froidfond Carrefour rue des Barres	T Droit	12,35	103,0	14:17 14:00	1		x
D90	Froidfond Rp RD 90 RD 76 dir St Christophe	A droite	12,6	102,7	14:18 14:00	2		
D76	Froidfond Carrefour rue Boilève	chicanes T Droit	12,8	102,5	14:18 14:00	1		
D76	Froidfond carrefour imp du Moulin	T Droit	12,9	102,4	14:18 14:00	0		x
D76	Froidfond Carrefour rue Boilève – imp des Chênes vert	T Droit	13	102,3	14:18 14:00	1		
D76	Froidfond Carrefour les Charmes	chicanes T Droit	13,2	102,1	14:18 14:00	0		x
D76	Froidfond Carrefour Chemin de Mocque Sourit	T Droit	13,3	102,0	14:19 14:00	1		
D76	Froidfond carrefour route de Mauvillon	chicanes T Droit	13,4	101,9	14:19 14:00	1		x
D76	Froidfond Carrefour chemin des Charbonnières	T Droit	13,6	101,7	14:19 14:00	0		
D76	Froidfond Carrefour le Rorthais – la Croix du Rorthais POINT CHAUD	T Droit	13,78	101,5	14:19 14:00	1		
D76	Froidfond Carrefour de Coudrie	T Droit	14,4	100,9	14:20 14:00	1		
D76	Froidfond carrefour chemin des Ardières	T Droit	15	100,3	14:21 14:00	0		
D76	St Christophe dL Carrefour chemin le pré neuf et rte en face	T Droit	15,9	99,4	14:22 14:00	1		
D76	St Christophe dL Rp RD 76 – RD 21 St Christophe	A droite	17,05	98,3	14:24 14:00	2		
D21	St Christophe dL Carrefour imp Reinet	ilots T Droit	17,2	98,1	14:24 14:00	0		x
D21	St Christophe dL Carrefour rue des Saules	T Droit	17,25	98,1	14:24 14:00	0		x
D21	St Christophe dL Carrefour rue du Puit Chalon – la Renaissance	T Droit	17,45	97,9	14:24 14:00	2		
D21	St Christophe dL carrefour contournement St Christophe	T Droit	17,75	97,6	14:25 14:00	1		
D21	St Christophe dL carrefour Sainte Marie	T Droit	18,45	96,9	14:26 14:00	1		
D21	St Christophe dL carrefour chemin de la Conelie	T Droit	18,6	96,7	14:26 14:00	1		
D21	St Christophe dL Carrefour chemin Bourg Pailoux	T Droit	19,1	96,2	14:27 14:00	0		
D21	St Christophe dL Carrefour Chemin des Cyprès	T Droit	19,25	96,1	14:27 14:00	1		
D21	St Christophe dL Carrefour chemin de L'édouardière	T Droit	19,35	96,0	14:27 14:00	0		
D21	Challans Carrefour de Coudrie – chemin des Haies	A gauche	20,45	94,9	14:29 14:00	2		
VC	Challans Carrefour de la Boulinière	T Droit	21,78	93,5	14:31 14:29	0		
VC	Challans Carrefour de la Parentelière	T Droit	22	93,3	14:31 14:29	1		
VC	Challans Carrefour chemin vers les Judices	A gauche	22,9	92,4	14:32 14:30	1		
VC	Challans Carrefour du Moulin de la Grippe	T Droit	23	92,3	14:32 14:30	0		
VC	Challans Carrefour après le village des Echarneaux	T Droit	23,7	91,6	14:33 14:31	1		

VC	Challans	Carrefour chemin des Hérissons / route des Rallières		A gauche	24,2	91,1	14:34	14:32	1	
VC	Challans	Carrefour Moulin des Rallières		T Droit	24,4	90,9	14:34	14:32	1	
VC	Challans	Carrefour sortie D948		T Droit	25,4	89,9	14:36	14:33	1	
D58	Challans	RD58 / Rue Maryse Bastier		A droite	25,5	89,8	14:36	14:34	3	
D58	Challans	Carrefour Chemin des Violettes		T Droit	25,72	89,6	14:36	14:34	1	
D58	Challans	Carrefour sortie lotissement		T Droit	26	89,3	14:37	14:34	0	
VO	Challans	Carrefour Rue Maryse Bastier / Rte de La Roche /Yon D2948	ilot	A gauche	26,05	89,3	14:37	14:34	3	 GN
	Challans	rue Toulouse Lautrec		T Droit	26,6	88,7	14:38	14:35	1	
D2948	Challans	RP de la Rémonière / Bd Jean Monnet		A droite	26,7	88,6	14:38	14:35	3	
	Challans	Rue Leonard de Vinci / rue Michel Ange		T Droit	26,85	88,5	14:38	14:35	1	
	Challans	Rue Edgar Degas		T Droit	27,1	88,2	14:38	14:36	1	
	Challans	rue theodore gerico / rue Vincent Van Gogh		T Droit	27,3	88,0	14:39	14:36	0	xx
	Challans	Passage sur la ligne: grande boucle 1		T Droit	27,49	87,8	14:39	14:36		
	Challans	POINT CHAUD			41,27	74,0	14:58	14:55		
	Challans	Passage sur la ligne: grande boucle 2			54,98	60,3	15:18	15:13		
	Challans	POINT CHAUD			68,76	46,5	15:38	15:31		
	Challans	Passage sur la ligne: grande boucle 3			82,47	32,8	15:57	15:49		
	Challans	Carrefour Bd Jean Monet / Rue de la Gourdine		T Droit	82,57	32,7	15:57	15:50		
	Challans	RP des écobuts, chemin des Halles			82,87	32,4	15:58	15:50		
	Challans	RP des Halles			83,17	32,1	15:58	15:50		
	Challans	Carrefour Ch du Chatelet / Square des Noisettes		T Droit	83,57	31,7	15:59	15:51		
	Challans	Carrefour Ch des Halles au Petit Bel Enton		A droite	83,87	31,4	15:59	15:51		
	Challans	Carrefour Ch des Halles à la Petite Grossetière / Chemin de Pic en Bas		A droite	85,57	29,7	16:02	15:54	1	
	Challans	Carrefour Chemin de Pic en Bas / Route de Cholet D753		T Droit	86,37	28,9	16:03	15:55	2	GN x 2
	Challans	Carrefour chemin des Hérissons		T Droit	86,69	28,6	16:03	15:55	1	
	Challans	Carrefour chemin des Echarneaux		T Droit	87,34	28,0	16:04	15:56		
	Challans	Carrefour Moulin des Rallières		T Droit	87,49	27,8	16:04	15:56		
	Challans	Carrefour sortie D948		T Droit	88,49	26,8	16:06	15:57		
D58	Challans	Carrefour Chemin de Pic en Bas / Rue Maryse Bastier		A droite	88,59	26,7	16:06	15:58		
VO	Challans	Carrefour Rue Maryse Bastier / Rte de La Roche D2948	ilot	A gauche	89,24	26,1	16:07	15:58		
D2948	Challans	RP de la Rémonière / Bd Jean Monnet			89,84	25,5	16:08	15:59		
	Challans	Passage sur la ligne: petite boucle 1	RUSH		90,68	24,6	16:09	16:00		
	Challans	Passage sur la ligne: petite boucle 2	RUSH		98,89	16,4	16:21	16:11		
	Challans	Passage sur la ligne: petite boucle 3	RUSH		107,1	8,2	16:33	16:22		
	Challans	ARRIVEE Bd JEAN MONNET			115,31	0,0	16:44	16:33		

Les signaleurs seront en place **25 minutes avant l'heure de départ de la course.**

Ils prendront **toutes les dispositions utiles** en cas d'embarras de la voie publique.

Ils ne quitteront les points **qu'après** le passage de la voiture balai.

CHALLANS le 22/2/2025 - CEL.F

voiture	poste	Libellé	Sens	Moy. horaire		dernier passage	Signal.
				42	45		
DEPART ARRIVEE Bd JEAN MONNET FACE A SPORTPUB				14:00	14:00		
Bd Jean Monnet							
1	1	Carrefour Bd Jean Monnet / Rue de la Gourdine	T Droit	14:00	14:00	15:50	1
	2	RP des écobuts, chemin des Halles	2ème Sortie	14:00	14:00	15:50	3
15	3	RP des Halles	1ère Sortie	14:02	14:00	15:50	2
1	4	Carrefour Ch du Chatelet / Square des Noisettes	T Droit	14:03	14:01	15:51	1
15	5	Carrefour Ch des Halles au Petit Bel Enton	A gauche	14:06	14:01	15:51	1
	6	Carrefour Ch des Halles au Petit Bel Enton / route de Challans	A droite	14:06	14:03	15:53	2
15.1	7	Carrefour la Corbilière	T Droit	14:07	14:04	15:54	1
	8	Carrefour Mondésir	T Droit	14:07	14:05	15:55	1
	9	Carrefour route de Challans / Route de Chagnon - le Thouzelet	T Droit	14:06	14:06	15:56	2
2	10	Rd Pt route de Challans / Rue de la Croix Imbert	T Droit	14:07	14:07	15:57	2
15.1	11	Carrefour route de Challans / Route du Prieuré	T Droit	14:07	14:07	15:57	1
2	12	Carrefour route de Challans / rue du pont des Ravières	T Droit	14:07	14:07	15:57	1
	13	Carrefour route de Challans / rue du pont des Ravières	T Droit	14:08	14:07	15:57	1
	14	Carrefour route de Challans / Rue de la Courtine	T Droit	14:08	14:07	15:57	1
3	15	Rp du Faubourg St Thomas	A droite	14:08	14:07	15:57	2
	16	Rue du Château / Grand Rue	T Droit	14:08	14:08	15:58	1
	17	Carrefour ruelle de la Cure / rue du Couvent	T Droit	14:08	14:08	15:58	1
	18	Carrefour RD 75	A droite	14:08	14:08	15:58	1
3.1	19	Place Charette	T Droit	14:08	14:08	15:58	1
8	20	Rp RD 75- RD 21 / rue du Faubourg St Marcel	A gauche	14:09	14:08	15:58	1
	21	Carrefour Chemin Bas	T Droit	14:09	14:08	15:58	1
	22	Carrefour du Puy Zellerits	T Droit	14:09	14:09	15:59	1
	23	Carrefour le Levant RD 75- 90	A droite	14:10	14:09	15:59	2
3.1	24	Carrefour les Rincinières	T Droit	14:12	14:11	16:01	1
	25	Carrefour Chemin des Vignes et VC en Face	T Droit	14:16	14:15	16:05	1
	26	Carrefour la Blanchardière – ZA	T Droit	14:16	14:15	16:05	2
8.1	27	Rp RD 90 – RD 753	T Droit	14:17	14:16	16:06	2
	28	Carrefour rue des Barres	T Droit	14:17	14:16	16:06	1
	29	Rp RD 90 RD 76 dir St Christophe	A droite	14:18	14:16	16:06	2
9	30	Carrefour rue Boilève	T Droit	14:18	14:17	16:07	1
	31	Carrefour rue Boilève – imp des Chênes vert	T Droit	14:18	14:17	16:07	1
	32	Carrefour Chemin de Mocque Sourit	T Droit	14:19	14:17	16:07	1
	33	carrefour route de Mauvillon	T Droit	14:19	14:17	16:07	1
	34	Carrefour le Rorthais – la Croix du Rorthais	T Droit	14:19	14:18	16:08	1
11	35	Carrefour de Coudrie	T Droit	14:20	14:19	16:09	1
	36	Carrefour chemin le pré neuf et rte en face	T Droit	14:22	14:21	16:11	1
12	37	Rp RD 76 – RD 21 St Christophe	A droite	14:24	14:22	16:12	2
	38	Carrefour rue du Puit Chalon – la Renaissance	T Droit	14:24	14:23	16:13	2
	39	carrefour contournement St Christophe	T Droit	14:25	14:23	16:13	1
12.1	40	carrefour Sainte Marie	T Droit	14:26	14:24	16:14	1
	41	carrefour chemin de la Conelie	T Droit	14:26	14:24	16:14	1
	42	Carrefour Chemin des Cyprès	T Droit	14:27	14:25	16:15	1
	43	Carrefour de Coudrie – chemin des Haies	A gauche	14:29	14:27	16:17	2
7	44	Carrefour de la Parentelière	T Droit	14:31	14:29	16:19	1
	45	Carrefour chemin vers les Judices	A gauche	14:32	14:30	16:20	1
	46	Carrefour après le village des Echarneaux	T Droit	14:33	14:31	16:21	1
	47	Carrefour chemin des Hérisons / route des Rallières	A gauche	14:34	14:32	16:22	1
	48	Carrefour Moulin des Rallières	T Droit	14:34	14:32	16:22	1

Infos signaleurs: JM.Devineau (0674225182), T.Gaudin(0673688985), C.Padioleau(0687768712)

7.1	49	Carrefour sortie D948	T Droit	14:36	14:33	16:23	1
	50	RD58 / Rue Maryse Bastier	A droite	14:36	14:34	16:23	3
	51	Carrefour Chemin des Violettes	T Droit	14:36	14:34	16:24	1
15.2	52	Carrefour Rue Maryse Bastier / Rte de La Roche /Yon D2948	A gauche	14:37	14:34	16:24	3
	53	rue Toulouse Lautrec	T Droit	14:38	14:35	16:25	1
15.3	54	RP de la Rémonière / Bd Jean Monnet	A droite	14:38	14:35	16:25	3
	55	Rue Leonard de Vinci / rue Michel Ange	T Droit	14:38	14:35	16:25	1
	56	Rue Edgar Degas	T Droit	14:38	14:36	16:26	1
2	57	Carrefour Ch des Halles à la Petite Grossetière / Chemin de Pic en Bas	A droite	16:02	15:54	16:31	1
	58	Carrefour Chemin de Pic en Bas / Route de Cholet D753	T Droit	16:03	15:55	16:32	2
	59	Carrefour chemin des Hérissons	T Droit	16:03	15:55	16:33	1

Les signaleurs seront en place **25 minutes avant l'heure de départ de la course**.
Ils prendront **toutes les dispositions utiles** en cas d'embarras de la voie publique.
Ils ne quitteront les points **qu'après** le passage de la voiture balai.



VENDÉE
LE DÉPARTEMENT



Plages Vendéennes Cycliste



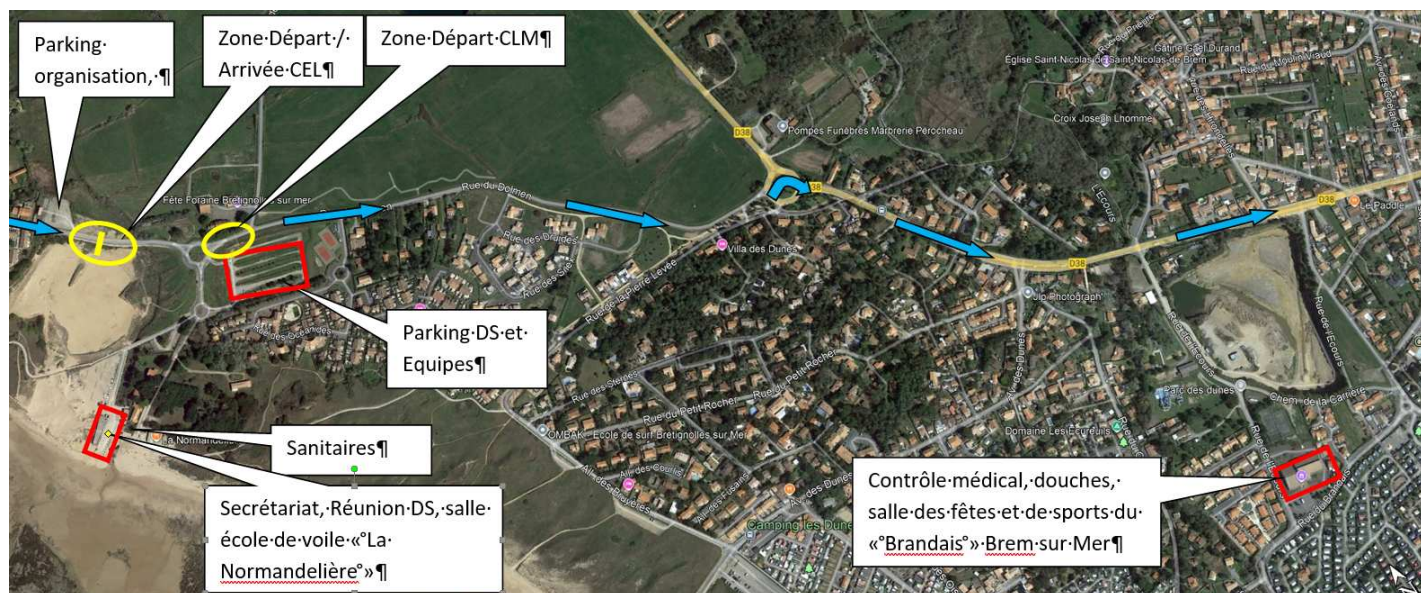
38^{ème} édition 7^{ème} épreuve
Dimanche 23 février 2025
Contre la montre par équipe Féminines
Brétignolles sur Mer 24.11 km



17 Motards cocpv
81 Signaleurs
1 Gendarme

Dimanche 23 février 2025 – 7^{ème} Epreuve - CLM FEMININES BRETIGNOLLES SUR MER

DEPART	En sortie de rond-point 280m après la ligne d'arrivée	A partir de 9h30
ARRIVEE	rue de la Source - 46.615831, -1.859192	
PERMANENCE	Salle de la Normandelière, étage	8h00
REUNION DIRECTEURS SPORTIFS	Salle de la Normandelière, étage	9h00
EMARGEMENT	Ligne de départ : car podium	15 mn avant départ
APPEL DES COUREURS	Sur la ligne de départ : car podium	
CONTROLE MEDICAL	Vestiaires de la salle de sports du Brandais à Brem	
FREQUENCE RADIO	157.550 Mhz	
HOPITAL	OLONNE 02 51 21 85 85 (selon SDIS)	
DOUCHES	Vestiaires de la salle de sports du Brandais à Brem	
WC	Quai du Port Fidèle ou quai Garcie Ferrande	
DISTANCE	24,11	
POINTS DANGEREUX	Rétrécissements : km4, km10.6, dos d'âne km 23.5(courbe)	
DERIVATION DS	A gauche ; rue du Marais Girard (390m avant la ligne)	



BRETIGNOLLES

Commune	Libellé	Sens	Dist.	Reste	Moyenne horaire 40	45	Signal.	ganivelle	ses interdire le statio
Brétignolles	DEPART FICTIF / ARRIVEE Rue de la Source		0	146,1	9:30	9:30			
Brétignolles	Rond-Point / rue du Dolmen	A gauche	0,00	146,1	9:30	9:30	2		
Brétignolles	DEPART REEL/ Rue du Dolmen / Rue de la Normandelière	tout droit	0,00	146,1	9:30	9:30	0	x	
Brétignolles	Rue du Dolmen / Rue des Océanides	tout droit	0,12	145,9	9:30	9:30	1		
Brétignolles	Rue du Dolmen / Rue des Druides	tout droit	0,58	145,5	9:30	9:30	1		
Brétignolles	Rue du Dolmen / Rd-Pt D38	2ème sortie	0,82	145,2	9:31	9:31	3	x	
D38 Brétignolles	D38 / Rue de la Fouinière	tout droit	0,94	145,1	9:31	9:31	0	x	
D38 Brétignolles	D38 / Rue de la Carrière	tout droit	1,11	145,0	9:31	9:31	0	x	
D38 Brétignolles	D38 / Rue des Romains	tout droit	1,12	144,9	9:31	9:31	0	x	
D38 Brétignolles	D38 / Avenue des Dunes	tout droit	1,20	144,9	9:31	9:31	1		
D38 Brem sur Mer	D38 / Carrefour Rue de L'Ecours / Rue des Vallées	tout droit	1,37	144,7	9:32	9:31	0	xx	
D38 Brem sur Mer	D38 / Rue des Hirondelles	tout droit	1,59	144,5	9:32	9:32	0	x	
Brem sur Mer	D38 / Rue du Brandais	A droite	1,62	144,4	9:32	9:32	2		
Brem sur Mer	Rue du Brandais / Rue de la Vignette	tout droit	1,78	144,3	9:32	9:32	0	x	
Brem sur Mer	Rue du Brandais / Rue du Sablais	tout droit	1,92	144,1	9:32	9:32	0	x	
Brem sur Mer	Rue du Brandais / Chemin de la Carrière	tout droit	1,94	144,1	9:32	9:32	0	x	
Brem sur Mer	Rue du Brandais / Rond-Point	A droite	1,97	144,1	9:32	9:32	2		
Brem sur Mer	Rue du Brandais / Résidence les Marines du Brandais	tout droit	2,10	144,0	9:33	9:32	0	x	
Brem sur Mer	Rue du Brandais / Rue de L'Ecours	tout droit	2,22	143,8	9:33	9:32	0	x	
Brem sur Mer	Rue du Brandais / rue des Gabelous	tout droit	2,32	143,7	9:33	9:33	1		trous
Brem sur Mer	Rue des Gabelous / Rue de l'Auzance	tout droit	3,64	142,4	9:35	9:34	0	x	
Brem sur Mer	Rue des Gabelous / Route des Sables	A gauche	3,91	142,2	9:35	9:35	2	x	plots à enleve
Brem sur Mer	route des Sables / rue des Salicornes	tout droit	4,06	142,0	9:36	9:35	0	xxx	ganivelles au:
Brem sur Mer	Rue du Calvaire / rue des Onizières	tout droit	4,26	141,8	9:36	9:35	2	x	
Brem sur Mer	Route des Sables / entrée-sortie supermarché	tout droit	4,69	141,4	9:37	9:36	1		
D38 Brem sur Mer	Route des Sables / Rd-Pt D38	rd-pt à gauche	4,82	141,2	9:37	9:36	2		bottes de pail
D38 Brem sur Mer	Rue du Général de Gaulle / Rue du Frère Henri Papin	tout droit	4,96	141,1	9:37	9:36	1	x	
D38 Brem sur Mer	Rue du Général de Gaulle / Rue de l'Avenir / Impasse Guynemer	tout droit	4,98	141,1	9:37	9:36	0	x	
D38 Brem sur Mer	Rue du Général de Gaulle / Rue du Centre	tout droit	5,01	141,1	9:37	9:36	0	x	
D38 Brem sur Mer	Rue du Général de Gaulle / Rue du Maréchal de Lattre de Tassigny	tout droit	5,03	141,0	9:37	9:36	1		
D38 Brem sur Mer	Rue du Général de Gaulle / Carrefour D38 / D40	A droite	5,05	141,0	9:37	9:36	1		
D40 Brem sur Mer	Rue du Moulin / Place du 18 juin	tout droit	5,07	141,0	9:37	9:36	0		
D40 Brem sur Mer	Rue du Moulin / Carrefour Rue St Nicolas / Rue Georges Clémenceau	tout droit	5,12	140,9	9:37	9:36	1		
D40 Brem sur Mer	Rue du Moulin / Rue du Lux en Roc	tout droit	5,26	140,8	9:37	9:37	1	x	
D40 Brem sur Mer	Rue du Moulin / Rue des Martins Pecheurs	tout droit	5,34	140,7	9:38	9:37	1	x	
D40 Brem sur Mer	Rue du Moulin / Rue des Courlis	tout droit	5,39	140,7	9:38	9:37	0	x	
D40 Brem sur Mer	Rue des Alouettes	tout droit	5,55	140,5	9:38	9:37	2		
D40 Brem sur Mer	Chemin des Salbuzettes	tout droit	6,00	140,1	9:39	9:38	1		
D40 Brem sur Mer	Rue du Fief Quartier	tout droit	6,02	140,0	9:39	9:38	1		
D40 Brem sur Mer	Carrefour Chemin de la Chaize / Chemin de Baqueville	tout droit	6,72	139,3	9:40	9:38	1	x	
D40 Brem sur Mer	D40 / La Planconnière	tout droit	6,75	139,3	9:40	9:39	0	x	
D40 Brétignolles	D40 / Ruisseau du Brandeau	tout droit	7,52	138,5	9:41	9:40	0		
D40 Brétignolles	D40 / Rue de la Boutinière	tout droit	8,05	138,0	9:42	9:40	1	x	
D40 Brétignolles	D40 / Rond Point route de la Chaize	1ère sortie	8,92	137,1	9:43	9:41	2	x	
D40 Brétignolles	D40 / Rue de l'Océan	A droite	9,22	136,8	9:43	9:42	2		
Landevieille	Rue de l'Océan / Rue des Jardins	A gauche	9,77	136,3	9:44	9:43	1		
Landevieille	Rue des Jardins / Allée des Charmes	tout droit	9,79	136,3	9:44	9:43	0	x	
Landevieille	Rue des Jardins / Allée des Pins	tout droit	9,83	136,2	9:44	9:43	0	x	
Landevieille	Rue des Jardins / Allée des Peupliers / Allée des Lauriers	tout droit	10,05	136,0	9:45	9:43	0	xx	
Landevieille	Rue des Jardins / Rue des Ors / Rue des Amandiers	tout droit	10,17	135,9	9:45	9:43	1	x	
D32 Landevieille	Rue des Jardins / D32	A gauche	10,27	135,8	9:45	9:43	1		
Landevieille	Rd-Pt D32 / Rue des vignes	A droite	10,38	135,7	9:45	9:43	2		supermarché
Landevieille	Rue des Vignes / Rue du Vigneau	tout droit	10,49	135,6	9:45	9:43	0	x	
Landevieille	Rue des Vignes / Rue des Sarments	tout droit	10,55	135,5	9:45	9:44	0	x	
Landevieille	Rue des Vignes / Rue de la Treille	tout droit	10,64	135,4	9:45	9:44	0	x	
Landevieille	Rd-Pt Rue des Vignes / Rue des Vendangeurs / allée de la Cave	A gauche	10,67	135,4	9:46	9:44	3	x	
Landevieille	Rue des Vendangeurs / Rue des Floraisons	tout droit	10,88	135,2	9:46	9:44	0	x	
Landevieille	Rue des Vendangeurs / Rue des Vignerons	tout droit	10,93	135,1	9:46	9:44	0	x	
Landevieille	Rue des Vignerons / Rue des moissons	tout droit	10,99	135,1	9:46	9:44	0	x	
Landevieille	Rue des Vignerons / Rue des Sommeliers	tout droit	11,08	135,0	9:46	9:44	0	xx	
Landevieille	Rue des Vignerons / Rue des Artisans	tout droit	11,18	134,9	9:46	9:44	0	x	
La Chaize-Girau	Rd-Pt D12	A gauche	11,27	134,8	9:46	9:45	3		
D12 .a Chaize-Girau	D12 / Rue des Ajoncs	tout droit	11,61	134,5	9:47	9:45	1		
D12 .a Chaize-Girau	D12 / Rue des Genets	tout droit	11,77	134,3	9:47	9:45	0	x	
D12 .a Chaize-Girau	D12 / Rue de la Croisée Mairand	tout droit	11,93	134,1	9:47	9:45	1		
D12 .a Chaize-Girau	Rd-Pt D32 / D12 / D40	2ème sortie	11,97	134,1	9:47	9:45	3		
D40 .a Chaize-Girau	Rue de l'Epinay / Impasse du Coteau	tout droit	11,98	134,1	9:47	9:45	0	x	
D40 .a Chaize-Girau	Rue de l'Epinay / Rue des Grandes Lierres	tout droit	12,21	133,9	9:48	9:46	0	x	
D40 .a Chaize-Girau	Rue de l'Epinay / Rue de la Forge	tout droit	12,31	133,8	9:48	9:46	1		

D40	.a Chaize-Girau	Rue de l'Epinau / Rue du Lavoir	tout droit	12,32	133,7	9:48	9:46	1	
D40	.a Chaize-Girau	Rue de l'Epinau / Place de la Mairie / Impasse de la Raye	tout droit	12,47	133,6	9:48	9:46	1	
D40	.a Chaize-Girau	Rue de l'Epinau / Rue de la Grotte	tout droit	12,56	133,5	9:48	9:46	1	
D12	.a Chaize-Girau	Rue de l'Epinau / Rue Notre Dame des Dunes	A droite	12,57	133,5	9:48	9:46	2	
D12	.a Chaize-Girau	Rue Notre Dame des Dunes / Rue de la Combe	tout droit	12,59	133,5	9:48	9:46	0	x
D12	.a Chaize-Girau	Rue Notre Dame des Dunes / Rue du Calvaire	tout droit	12,79	133,3	9:49	9:47	1	
D12	.a Chaize-Girau	Rue Notre Dame des Dunes / Impasse Notre Dame des Dunes	tout droit	12,85	133,2	9:49	9:47	0	x
D12	.a Chaize-Girau	Rue Notre Dame des Dunes / Chemin du Cormier	tout droit	13,06	133,0	9:49	9:47	1	
D12	.a Chaize-Girau	D12 / La Haute Fontaine	tout droit	14,04	132,0	9:51	9:48	0	x
D12	.a Chaize-Girau	D12 / La Basse Fontaine / Rue des Fontaines	tout droit	14,24	131,8	9:51	9:48	0	x
D12	.a Chaize-Girau	D12 / Route de la Garde	tout droit	15,64	130,4	9:53	9:50	0	x
	Brétignolles	D12 / La Haute Rivoire / rte de Beaumarchais	A gauche	17,14	128,9	9:55	9:52	2	motard sur le
	Brétignolles	La Haute Rivoire / rue de la Sapinière	tout droit	18,22	127,8	9:57	9:54	0	x
	Brétignolles	Carrefour 4 routes	A droite	18,52	127,5	9:57	9:54	2	
	Brétignolles	Rue des Forges	tout droit	18,62	127,4	9:57	9:54	1	
	Brétignolles	carrefour rue de la Chalonnaière	tout droit	19,22	126,8	9:58	9:55	0	xx
	Brétignolles	allée de la Versenne	bouche égout	19,27	126,8	9:58	9:55	0	x
D38	Brétignolles	Carrefour D38	tout droit	19,40	126,7	9:59	9:55	2	
	Brétignolles	Avenue de la Garenne de la Chalonnaière	tout droit	19,42	126,6	9:59	9:55	0	x
	Brétignolles	Rue des Cavales / Rue des Ilots	tout droit	19,87	126,2	9:59	9:56	0	
	Brétignolles	Rue des Cavales / Rue des Landes Fleuries	tout droit	20,34	125,7	10:00	9:57	0	x
	Brétignolles	Rue des Cavales / Rue des Rondées	tout droit	20,42	125,6	10:00	9:57	0	x
	Brétignolles	Route de la Corniche	A gauche	20,50	125,6	10:00	9:57	2	
	Brétignolles	Rue de la Corniche / Rue du Goutail	tout droit	20,71	125,4	10:01	9:57	1	
	Brétignolles	Rue de la Corniche / Rue de l'Acheneau	tout droit	20,77	125,3	10:01	9:57	0	x
	Brétignolles	Rue de la Corniche / Rue des Ilots	tout droit	20,85	125,2	10:01	9:57	1	x
	Brétignolles	Rue de la Corniche / Rue du Corque	tout droit	21,15	124,9	10:01	9:58	1	
	Brétignolles	Rue de la Corniche / Allée Ste Véronique	tout droit	21,25	124,8	10:01	9:58	0	x
	Brétignolles	Rue de la Corniche / Rue des Roches Marines	tout droit	21,55	124,5	10:02	9:58	0	x
	Brétignolles	Rue de la Corniche / sortie parking corniche	tout droit	21,65	124,4	10:02	9:58	1	
	Brétignolles	Rue de la Corniche / Rue du Trait Neuf	tout droit	21,66	124,4	10:02	9:58	0	x
	Brétignolles	Rue de la Corniche / Rue des Osselins	tout droit	21,85	124,2	10:02	9:59	0	
	Brétignolles	Rue de la Corniche / Rue du Pied du Bois	tout droit	21,95	124,1	10:02	9:59	1	
	Brétignolles	Rue de la Corniche / Rd-Pt D40A	tout droit	22,05	124,0	10:03	9:59	2	
	Brétignolles	Avenue de l'Océan / Rue des Trois Tours	tout droit	22,29	123,8	10:03	9:59	0	
	Brétignolles	Avenue de l'Océan / Rue de la Beschée	tout droit	22,55	123,5	10:03	10:00	1	
	Brétignolles	Avenue de la Grande Roche / Impasse ST Michel	tout droit	22,71	123,4	10:04	10:00	0	x
	Brétignolles	Rd-Pt Avenue de la Grande Roche / Bd Charle De Gaulle	tout droit	22,88	123,2	10:04	10:00	1	
	Brétignolles	Avenue de la Grande Roche / Rue des Doddées	tout droit	22,97	123,1	10:04	10:00	0	x
	Brétignolles	Avenue de la Grande Roche / Rue du Mauvais Trait	tout droit	23,02	123,0	10:04	10:00	0	x
	Brétignolles	Avenue de la Grande Roche / Rue de la Roche Rouge	tout droit	23,13	122,9	10:04	10:00	0	x
	Brétignolles	Avenue de la Grande Roche / Rue du Corps de Garde	tout droit	23,26	122,8	10:04	10:01	0	x
	Brétignolles	Avenue de la Grande Roche / sortie parking 1	tout droit	23,55	122,5	10:05	10:01	1	
	Brétignolles	Avenue de la Grande Roche / sortie parking 2	tout droit	23,65	122,4	10:05	10:01	1	
	Brétignolles	Rue du Marais Girard	tout droit	23,76	122,3	10:05	10:01	1	
	Brétignolles	Rue de la Source / Rue des prairies	tout droit	23,94	122,1	10:05	10:01	0	x
	Brétignolles	Rue de la Source / Résidence le Lagon Bleu 1	tout droit	23,95	122,1	10:05	10:01	0	x
	Brétignolles	Rue de la Source / Résidence le Lagon Bleu 2	tout droit	23,96	122,1	10:05	10:01	0	x
	Brétignolles	ARRIVEE	tout droit	24,11	122,0	10:06	10:02	0	

Les signaleurs seront en place **25 minutes avant l'heure de départ de la course**.
Ils prendront **toutes les dispositions utiles** en cas d'embarras de la voie publique.
Ils ne quitteront les points **qu'après** le passage de la voiture balai.

BRETIGNOLLES le 23/2/2025 - CLM.F

voiture	poste	Libellé	Sens	Moyenne horaire		dernier passage	Signal.
				40	45		
		DEPART / ARRIVEE					
		Rue de la Source		9:30	9:30		
1	1	Rond-Point / rue du Dolmen	A gauche	9:30	9:30	10:18	2
	2	Rue du Dolmen / Rue des Océanides	tout droit	9:30	9:30	10:18	1
2	3	Rue du Dolmen / Rue des Druides	tout droit	9:30	9:30	10:18	1
	4	Rue du Dolmen / Rd-Pt D38	2ème sortie	9:31	9:31	10:19	3
1	5	D38 / Avenue des Dunes	tout droit	9:31	9:31	10:19	1
	6	D38 / Rue du Brandais	A droite	9:32	9:32	10:20	2
	7	Rue du Brandais / Rond-Point	A droite	9:32	9:32	10:20	2
3	8	Rue du Brandais / rue des Gabelous	tout droit	9:33	9:33	10:21	1
	9	Rue des Gabelous / Route des Sables	A gauche	9:35	9:35	10:23	2
	10	Rue du Calvaire / rue des Onizières	tout droit	9:36	9:35	10:23	2
3.1	11	Route des Sables / entrée-sortie supermarché	tout droit	9:37	9:36	10:24	1
	12	Route des Sables / Rd-Pt D38	3ème sortie	9:37	9:36	10:24	2
	13	Rue du Général de Gaulle / Rue du Frère Henri Papin	tout droit	9:37	9:36	10:24	1
	14	Rue du Général de Gaulle / Rue du Maréchal de Lattre de Ta	tout droit	9:37	9:36	10:24	1
3.2	15	Rue du Général de Gaulle / Carrefour D38 / D40	A droite	9:37	9:36	10:24	1
	16	Rue du Moulin / Carrefour Rue St Nicolas / Rue Georges Clér	tout droit	9:37	9:36	10:24	1
	17	Rue du Moulin / Rue du Lux en Roc	tout droit	9:37	9:37	10:25	1
	18	Rue du Moulin / Rue des Martins Pecheurs	tout droit	9:38	9:37	10:25	1
7	19	Rue des Alouettes	tout droit	9:38	9:37	10:25	2
	20	Chemin des Salbuzettes	tout droit	9:39	9:38	10:26	1
	21	Rue du Fief Quartier	tout droit	9:39	9:38	10:26	1
	22	Carrefour Chemin de la Chaize / Chemin de Baqueville	tout droit	9:40	9:38	10:26	1
7.1	23	D40 / Rue de la Boutinière	tout droit	9:42	9:40	10:28	1
	24	D40 / Rond Point route de la Chaize	1ère sortie	9:43	9:41	10:29	2
7.2	25	D40 / Rue de l'Océan	A droite	9:43	9:42	10:30	2
7.1	26	Rue de l'Océan / Rue des Jardins	A gauche	9:44	9:43	10:31	1
	27	Rue des Jardins / Rue des Ors / Rue des Amandiers	tout droit	9:45	9:43	10:31	1
8	28	Rue des Jardins / D32	A gauche	9:45	9:43	10:31	1
	29	Rd-Pt D32 / Rue des vignes	A droite	9:45	9:43	10:31	2
7.2	30	Rd-Pt Rue des Vignes / Rue des Vendangeurs / allée de la C	A gauche	9:46	9:44	10:32	3
8.1	31	Rd-Pt D12	A gauche	9:46	9:45	10:33	3
8	32	D12 / Rue des Ajoncs	tout droit	9:47	9:45	10:33	1
8.1	33	D12 / Rue de la Croisée Mairand	tout droit	9:47	9:45	10:33	1
	34	Rd-Pt D32 / D12 / D40	2ème sortie	9:47	9:45	10:33	3
12	35	Rue de l'Epinay /Rue de la Forge	tout droit	9:48	9:46	10:34	1
	36	Rue de l'Epinay / Rue du Lavoir	tout droit	9:48	9:46	10:34	1

12.1	37	Rue de l'Epinay / Place de la Mairie / Impasse de la Raye	tout droit	9:48	9:46	10:34	1
	38	Rue de l'Epinay / Rue de la Grotte	tout droit	9:48	9:46	10:34	1
	39	Rue de l'Epinay / Rue Notre Dame des Dunes	A droite	9:48	9:46	10:34	2
	40	Rue Notre Dame des Dunes / Rue du Calvaire	tout droit	9:49	9:47	10:35	1
9	41	Rue Notre Dame des Dunes / Chemin du Cormier	tout droit	9:49	9:47	10:35	1
	42	D12 / La Haute Rivoire / rte de Beaumarchais	A gauche	9:55	9:52	10:40	2
	43	Carrefour 4 routes	A droite	9:57	9:54	10:42	2
13	44	Rue des Forges	tout droit	9:57	9:54	10:42	1
	45	Carrefour D38	tout droit	9:59	9:55	10:43	2
	46	Route de la Corniche	A gauche	10:00	9:57	10:45	2
14	47	Rue de la Corniche / Rue du Goutail	tout droit	10:01	9:57	10:45	1
	48	Rue de la Corniche / Rue des Ilots	tout droit	10:01	9:57	10:45	1
	49	Rue de la Corniche / Rue du Corque	tout droit	10:01	9:58	10:46	1
	50	Rue de la Corniche / sortie parking corniche	tout droit	10:02	9:58	10:46	1
	51	Rue de la Corniche / Rue du Pied du Bois	tout droit	10:02	9:59	10:47	1
26	52	Rue de la Corniche / Rd-Pt D40A	tout droit	10:03	9:59	10:47	2
	53	Avenue de l'Océan / Rue de la Beschée	tout droit	10:03	10:00	10:48	1
	54	Rd-Pt Avenue de la Grande Roche / Bd Charle De Gaulle	tout droit	10:04	10:00	10:48	1
	55	Avenue de la Grande Roche / sortie parking 1	tout droit	10:05	10:01	10:49	1
14	56	Avenue de la Grande Roche / sortie parking 2	tout droit	10:05	10:01	10:49	1
	57	Rue du Marais Girard	tout droit	10:05	10:01	10:49	1

Les signaleurs seront en place **25 minutes avant l'heure de départ de la course.**

Ils prendront **toutes les dispositions utiles** en cas d'embarras de la voie publique.

Ils ne quitteront les points **qu'après** le passage de la voiture balai.



VENDÉE
LE DÉPARTEMENT



Plages Vendéennes Cycliste



38^{ème} édition 8^{ème} épreuve
Dimanche 23 février 2025
Course en Ligne Hommes



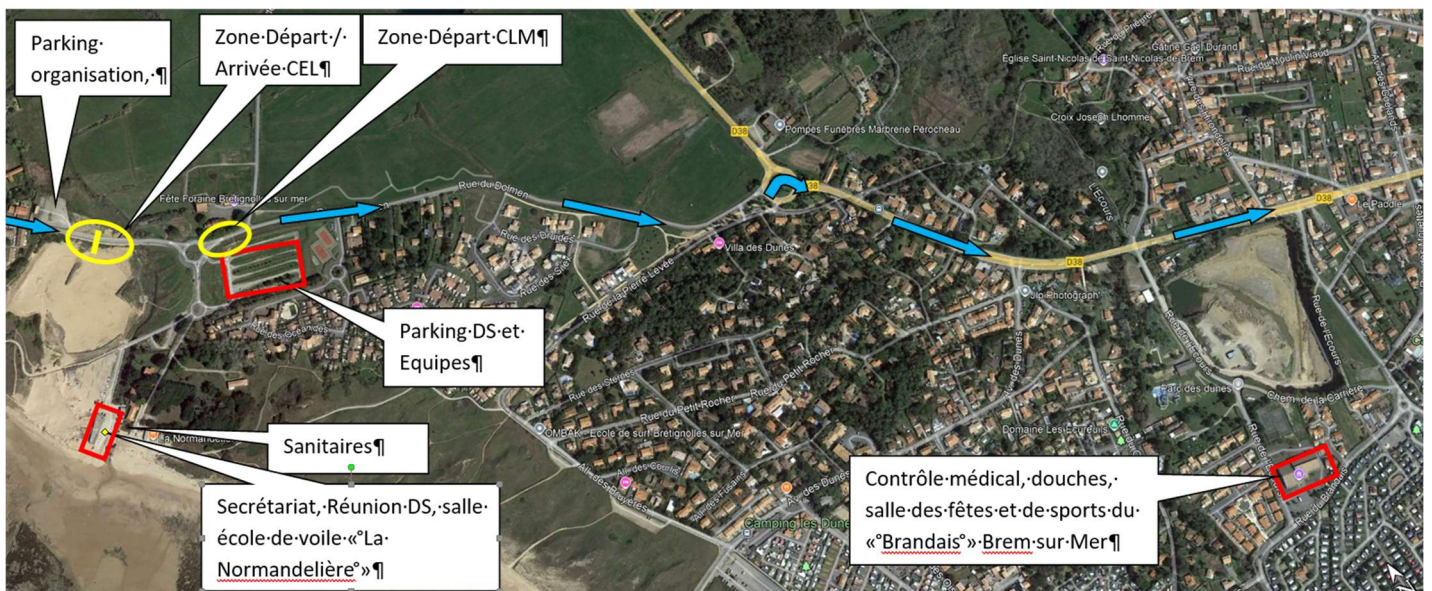
Brétignolles sur Mer 146.06 km



17 Motards cocpv
81 Signaleurs
1 Gendarme


Dimanche 23 février 2025 – 8^{ème} Epreuve - CEL HOMMES BRETIGNOLLES SUR MER

DEPART Fictif	Départ: rue de la Source - 46.615831, -1.859192	13h28
DEPART REEL	En sortie de rond-point 280m après le départ fictif	13h30
ARRIVEE	: rue de la Source - 46.615831, -1.859192	
PERMANENCE	Salle de la Normandelière, étage	11h30
REUNION DIRECTEURS SPORTIFS	Salle de la Normandelière, étage	12h15
EMARGEMENT	Ligne de départ : car podium	Jusqu'à 13h00
APPEL DES COUREURS	Sur la ligne de départ : car podium	13h00
CONTROLE MEDICAL	Vestiaires de la salle de sports du Brandais à Brem	
FREQUENCE RADIO	157.550 Mhz	
HOPITAL	OLONNE 02 51 21 85 85 (selon SDIS)	
DOUCHES	Vestiaires de la salle de sports du Brandais à Brem	
WC	Quai du Port Fidèle ou quai Garcie Ferrande	
DISTANCE	146 km (1 x 24,11 + 5 x 24,39)	
POINT CHAUD	32,41 - 56,80 - 81,19	
RUSH	72,89 - 97,28 - 121,67	
POINTS DANGEREUX	Rétrécissements : km4, km10.6, dos d'âne km 23.5(courbe)	
ZONE DECHETS	Km 8.4 depuis départ fictif	
DERIVATION DS	A gauche ; rue du Marais Girard (390m avant la ligne)	



BRETIGNOLLES

Commune	Libellé	Sens	Dist.	Reste	Moyenne horaire 40	45	Signal.	Motos+ G	ganivelle	
Brétignolles	DEPART FICTIF / ARRIVEE		0	146,1	13:30	13:30				
Brétignolles	Rue de la Source									
Brétignolles	Rond-Point / rue du Dolmen	A gauche	0,00	146,1	13:30	13:30	2			
Brétignolles	DEPART REEL/ Rue du Dolmen / Rue de la Normandelière	tout droit	0,00	146,1	13:30	13:30	0		x	
Brétignolles	Rue du Dolmen / Rue des Océanides	tout droit	0,12	145,9	13:30	13:30	1			
Brétignolles	Rue du Dolmen / Rue des Druides	tout droit	0,58	145,5	13:30	13:30	1			
Brétignolles	Rue du Dolmen / Rd-Pt D38	2ème sortie	0,82	145,2	13:31	13:31	3		x	
D38 Brétignolles	D38 / Rue de la Founière	tout droit	0,94	145,1	13:31	13:31	0		x	
D38 Brétignolles	D38 / Rue de la Carrière	tout droit	1,11	145,0	13:31	13:31	0		x	
D38 Brétignolles	D38 / Rue des Romains	tout droit	1,12	144,9	13:31	13:31	0		x	
D38 Brétignolles	D38 / Avenue des Dunes	tout droit	1,20	144,9	13:31	13:31	1			
D38 Brem sur Mer	D38 / Carrefour Rue de L'Ecours / Rue des Vallées	tout droit	1,37	144,7	13:32	13:31	0		xx	
D38 Brem sur Mer	D38 / Rue des Hirondelles	ilots	tout droit	1,59	144,5	13:32	13:32	0	x	
Brem sur Mer	D38 / Rue du Brandais	A droite	1,62	144,4	13:32	13:32	2			
Brem sur Mer	Rue du Brandais / Rue de la Vignette	tout droit	1,78	144,3	13:32	13:32	0		x	
Brem sur Mer	Rue du Brandais / Rue du Sablais	tout droit	1,92	144,1	13:32	13:32	0		x	
Brem sur Mer	Rue du Brandais / Chemin de la Carrière	tout droit	1,94	144,1	13:32	13:32	0		x	
Brem sur Mer	Rue du Brandais / Rond-Point	A droite	1,97	144,1	13:32	13:32	2			
Brem sur Mer	Rue du Brandais / Résidence les Marines du Brandais	tout droit	2,10	144,0	13:33	13:32	0		x	
Brem sur Mer	Rue du Brandais / Rue de L'Ecours	tout droit	2,22	143,8	13:33	13:32	0		x	
Brem sur Mer	Rue du Brandais / rue des Gabelous	tout droit	2,32	143,7	13:33	13:33	1			
Brem sur Mer	Rue des Gabelous / Rue de l'Auzance	tout droit	3,64	142,4	13:35	13:34	0		x	
Brem sur Mer	Rue des Gabelous / Route des Sables	A gauche	3,91	142,2	13:35	13:35	2		x	
Brem sur Mer	route des Sables / rue des Salicornes	tout droit	4,06	142,0	13:36	13:35	0		xxx	
Brem sur Mer	Rue du Calvaire / rue des Onizières	tout droit	4,26	141,8	13:36	13:35	2		x	
Brem sur Mer	Route des Sables / entrée-sortie supermarché	tout droit	4,69	141,4	13:37	13:36	1			
D38 Brem sur Mer	Route des Sables / Rd-Pt D38	rd-pt a gauche	3ème sortie	4,82	141,2	13:37	13:36	2		
D38 Brem sur Mer	Rue du Général de Gaulle / Rue du Frère Henri Papin	tout droit	4,96	141,1	13:37	13:36	1		x	
D38 Brem sur Mer	Rue du Général de Gaulle / Rue de l'Avenir / Impasse Guynemer	tout droit	4,98	141,1	13:37	13:36	0		x	
D38 Brem sur Mer	Rue du Général de Gaulle / Rue du Centre	tout droit	5,01	141,1	13:37	13:36	0		x	
D38 Brem sur Mer	Rue du Général de Gaulle / Rue du Maréchal de Lattre de Tassigny	tout droit	5,03	141,0	13:37	13:36	1			
D38 Brem sur Mer	Rue du Général de Gaulle / Carrefour D38 / D40	A droite	5,05	141,0	13:37	13:36	1			
D40 Brem sur Mer	Rue du Moulin / Place du 18 juin	tout droit	5,07	141,0	13:37	13:36	0			
D40 Brem sur Mer	Rue du Moulin / Carrefour Rue St Nicolas / Rue Georges Clémenceau	tout droit	5,12	140,9	13:37	13:36	1			
D40 Brem sur Mer	Rue du Moulin / Rue du Lux en Roc	tout droit	5,26	140,8	13:37	13:37	1		x	
D40 Brem sur Mer	Rue du Moulin / Rue des Martins Pecheurs	tout droit	5,34	140,7	13:38	13:37	1		x	
D40 Brem sur Mer	Rue du Moulin / Rue des Courtis	tout droit	5,39	140,7	13:38	13:37	0		x	
D40 Brem sur Mer	Rue des Alouettes	ilots	tout droit	5,55	140,5	13:38	13:37	2		
D40 Brem sur Mer	Chemin des Salbuzettes	tout droit	6,00	140,1	13:39	13:38	1			
D40 Brem sur Mer	Rue du Fief Quartier	tout droit	6,02	140,0	13:39	13:38	1			
D40 Brem sur Mer	Carrefour Chemin de la Chaize / Chemin de Baqueville	tout droit	6,72	139,3	13:40	13:38	1		x	
D40 Brem sur Mer	D40 / La Planconnière	tout droit	6,75	139,3	13:40	13:39	0		x	
D40 Brétignolles	D40 / Ruisseau du Brandeau	tout droit	7,52	138,5	13:41	13:40	0			
D40 Brétignolles	D40 / Rue de la Boutinière	tout droit	8,05	138,0	13:42	13:40	1		x	
D40 Brétignolles	D40 / Rond Point route de la Chaize	1ère sortie	8,92	137,1	13:43	13:41	2		x	
D40 Brétignolles	D40 / Rue de l'Océan	A droite	9,22	136,8	13:43	13:42	2			
Landeveille	Rue de l'Océan / Rue des Jardins	A gauche	9,77	136,3	13:44	13:43	1			
Landeveille	Rue des Jardins / Allée des Charmes	tout droit	9,79	136,3	13:44	13:43	0		x	
Landeveille	Rue des Jardins / Allée des Pins	tout droit	9,83	136,2	13:44	13:43	0		x	
Landeveille	Rue des Jardins / Allée des Peupliers / Allée des Lauriers	tout droit	10,05	136,0	13:45	13:43	0		xx	
Landeveille	Rue des Jardins / Rue des Ors / Rue des Amandiers	tout droit	10,17	135,9	13:45	13:43	1		x	
D32 Landeveille	Rue des Jardins / D32	A gauche	10,27	135,8	13:45	13:43	1			
Landeveille	Rd-Pt D32 / Rue des vignes	A droite	10,38	135,7	13:45	13:43	2			
Landeveille	Rue des Vignes / Rue du Vigneau	tout droit	10,49	135,6	13:45	13:43	0		x	
Landeveille	Rue des Vignes / Rue des Sarments	tout droit	10,55	135,5	13:45	13:44	0		x	
Landeveille	Rue des Vignes / Rue de la Treille	tout droit	10,64	135,4	13:45	13:44	0		x	
Landeveille	Rd-Pt Rue des Vignes / Rue des Vendangeurs / allée de la Cave	A gauche	10,67	135,4	13:46	13:44	3		x	
Landeveille	Rue des Vendangeurs / Rue des Floraisons	tout droit	10,88	135,2	13:46	13:44	0		x	
Landeveille	Rue des Vendangeurs / Rue des Vignerons	tout droit	10,93	135,1	13:46	13:44	0		x	
Landeveille	Rue des Vignerons / Rue des moissons	tout droit	10,99	135,1	13:46	13:44	0		x	
Landeveille	Rue des Vignerons / Rue des Sommeliers	tout droit	11,08	135,0	13:46	13:44	0		xx	
Landeveille	Rue des Vignerons / Rue des Artisans	tout droit	11,18	134,9	13:46	13:44	0		x	
La Chaize-Girau	Rd-Pt D12	A gauche	11,27	134,8	13:46	13:45	3			
D12 .a Chaize-Girau	D12 / Rue des Ajoncs	tout droit	11,61	134,5	13:47	13:45	1			
D12 .a Chaize-Girau	D12 / Rue des Genets	ilots	tout droit	11,77	134,3	13:47	13:45	0		x
D12 .a Chaize-Girau	D12 / Rue de la Croisée Mairand	tout droit	11,93	134,1	13:47	13:45	1			

D12	.a Chaize-Girau	Rd-Pt D32 / D12 / D40	2ème sortie	11,97	134,1	13:47	13:45	3	
D40	.a Chaize-Girau	Rue de l'Epinay / Impasse du Coteau	tout droit	11,98	134,1	13:47	13:45	0	x
D40	.a Chaize-Girau	Rue de l'Epinay / Rue des Grandes Lierres	tout droit	12,21	133,9	13:48	13:46	0	x
D40	.a Chaize-Girau	Rue de l'Epinay / Rue de la Forge	tout droit	12,31	133,8	13:48	13:46	1	
D40	.a Chaize-Girau	Rue de l'Epinay / Rue du Lavoir	tout droit	12,32	133,7	13:48	13:46	1	
D40	.a Chaize-Girau	Rue de l'Epinay / Place de la Mairie / Impasse de la Raye	tout droit	12,47	133,6	13:48	13:46	1	
D40	.a Chaize-Girau	Rue de l'Epinay / Rue de la Grotte	tout droit	12,56	133,5	13:48	13:46	1	
D12	.a Chaize-Girau	Rue de l'Epinay / Rue Notre Dame des Dunes	A droite	12,57	133,5	13:48	13:46	2	
D12	.a Chaize-Girau	Rue Notre Dame des Dunes / Rue de la Combe	tout droit	12,59	133,5	13:48	13:46	0	x
D12	.a Chaize-Girau	Rue Notre Dame des Dunes / Rue du Calvaire	tout droit	12,79	133,3	13:49	13:47	1	
D12	.a Chaize-Girau	Rue Notre Dame des Dunes / Impasse Notre Dame des Dunes	tout droit	12,85	133,2	13:49	13:47	0	x
D12	.a Chaize-Girau	Rue Notre Dame des Dunes / Chemin du Cormier	tout droit	13,06	133,0	13:49	13:47	1	
D12	.a Chaize-Girau	D12 / La Haute Fontaine	tout droit	14,04	132,0	13:51	13:48	0	x
D12	.a Chaize-Girau	D12 / La Basse Fontaine / Rue des Fontaines	tout droit	14,24	131,8	13:51	13:48	0	x
D12	.a Chaize-Girau	D12 / Route de la Garde	tout droit	15,64	130,4	13:53	13:50	0	x
	Brétignolles	D12 / La Haute Rivoire / rte de Beaumarchais	A gauche	17,14	128,9	13:55	13:52	2	
	Brétignolles	La Haute Rivoire / rue de la Sapinière	tout droit	18,22	127,8	13:57	13:54	0	x
	Brétignolles	Carrefour 4 routes	A droite	18,52	127,5	13:57	13:54	2	
	Brétignolles	Rue des Forges	tout droit	18,62	127,4	13:57	13:54	1	
	Brétignolles	carrefour rue de la Chalonnaière	tout droit	19,22	126,8	13:58	13:55	0	xx
	Brétignolles	allée de la Versenne	bouche égout	19,27	126,8	13:58	13:55	0	x
D38	Brétignolles	Carrefour D38	tout droit	19,40	126,7	13:59	13:55	2	GN
	Brétignolles	Avenue de la Garenne de la Chalonnaière	tout droit	19,42	126,6	13:59	13:55	0	x
	Brétignolles	Rue des Cavales / Rue des Ilots	tout droit	19,87	126,2	13:59	13:56	0	
	Brétignolles	Rue des Cavales / Rue des Landes Fleuries	tout droit	20,34	125,7	14:00	13:57	0	x
	Brétignolles	Rue des Cavales / Rue des Rondées	tout droit	20,42	125,6	14:00	13:57	0	 x
	Brétignolles	Route de la Corniche	A gauche	20,50	125,6	14:00	13:57	2	
	Brétignolles	Rue de la Corniche / Rue du Goutail	tout droit	20,71	125,4	14:01	13:57	1	
	Brétignolles	Rue de la Corniche / Rue de l'Acheneau	tout droit	20,77	125,3	14:01	13:57	0	x
	Brétignolles	Rue de la Corniche / Rue des Ilots	tout droit	20,85	125,2	14:01	13:57	1	x
	Brétignolles	Rue de la Corniche / Rue du Corque	tout droit	21,15	124,9	14:01	13:58	1	
	Brétignolles	Rue de la Corniche / Allée Ste Véronique	tout droit	21,25	124,8	14:01	13:58	0	x
	Brétignolles	Rue de la Corniche / Rue des Roches Marines	tout droit	21,55	124,5	14:02	13:58	0	x
	Brétignolles	Rue de la Corniche / sortie parking corniche	tout droit	21,65	124,4	14:02	13:58	1	
	Brétignolles	Rue de la Corniche / Rue du Trait Neuf	tout droit	21,66	124,4	14:02	13:58	0	x
	Brétignolles	Rue de la Corniche / Rue des Osselins	tout droit	21,85	124,2	14:02	13:59	0	
	Brétignolles	Rue de la Corniche / Rue du Pied du Bois	tout droit	21,95	124,1	14:02	13:59	1	
	Brétignolles	Rue de la Corniche / Rd-Pt D40A	tout droit	22,05	124,0	14:03	13:59	2	
	Brétignolles	Avenue de l'Océan / Rue des Trois Tours	tout droit	22,29	123,8	14:03	13:59	0	
	Brétignolles	Avenue de l'Océan / Rue de la Beschée	tout droit	22,55	123,5	14:03	14:00	1	
	Brétignolles	Avenue de la Grande Roche / Impasse ST Michel	tout droit	22,71	123,4	14:04	14:00	0	x
	Brétignolles	Rd-Pt Avenue de la Grande Roche / Bd Charle De Gaulle	tout droit	22,88	123,2	14:04	14:00	1	
	Brétignolles	Avenue de la Grande Roche / Rue des Doddées	tout droit	22,97	123,1	14:04	14:00	0	x
	Brétignolles	Avenue de la Grande Roche / Rue du Mauvais Trait	tout droit	23,02	123,0	14:04	14:00	0	x
	Brétignolles	Avenue de la Grande Roche / Rue de la Roche Rouge	tout droit	23,13	122,9	14:04	14:00	0	x
	Brétignolles	Avenue de la Grande Roche / Rue du Corps de Garde	tout droit	23,26	122,8	14:04	14:01	0	x
	Brétignolles	Avenue de la Grande Roche / sortie parking 1	tout droit	23,55	122,5	14:05	14:01	1	
	Brétignolles	Avenue de la Grande Roche / sortie parking 2	tout droit	23,65	122,4	14:05	14:01	1	
	Brétignolles	Rue du Marais Girard	tout droit	23,76	122,3	14:05	14:01	1	
	Brétignolles	Rue de la Source / Rue des prairies	tout droit	23,94	122,1	14:05	14:01	0	x
	Brétignolles	Rue de la Source / Résidence le Lagon Bleu 1	tout droit	23,95	122,1	14:05	14:01	0	x
	Brétignolles	Rue de la Source / Résidence le Lagon Bleu 2	tout droit	23,96	122,1	14:05	14:01	0	x
	Brétignolles	Passage sur la ligne 1	tout droit	24,11	122,0	14:06	14:02	0	
	Brétignolles	Passage sur la ligne 2	tout droit	48,50	97,6	14:42	14:34	0	
	Brétignolles	Point chaud	tout droit	56,80	89,3	14:55	14:45	0	
	Brétignolles	Passage sur la ligne 3 RUSH	tout droit	72,89	73,2	15:19	15:07	0	
	Brétignolles	Point chaud	tout droit	81,19	64,9	15:31	15:18	0	
	Brétignolles	Passage sur la ligne 4 RUSH	tout droit	97,28	48,8	15:55	15:39	0	
	Brétignolles	Point chaud	tout droit	105,58	40,5	16:08	15:50	0	
	Brétignolles	Passage sur la ligne 5 RUSH	tout droit	121,67	24,4	16:32	16:12	0	
		ARRIVEE		146,06	0,00	17:09	16:44	0	

Les signaleurs seront en place **25 minutes avant l'heure de départ de la course.**
Ils prendront **toutes les dispositions utiles** en cas d'embarras de la voie publique.
Ils ne quitteront les points **qu'après** le passage de la voiture balai.

BRETIGNOLLES le 23/2/2025 - CEL.H

voiture	poste	Libellé	Sens	Moyenne horaire		dernier passage	Signal.
				40	45		
DEPART FICTIF / ARRIVEE				13:30	13:30		
Rue de la Source							
1	1	Rond-Point / rue du Dolmen	A gauche	13:30	13:30	16:12	2
2	2	Rue du Dolmen / Rue des Océanides	tout droit	13:30	13:30	16:12	1
	3	Rue du Dolmen / Rue des Druides	tout droit	13:30	13:30	16:13	1
	4	Rue du Dolmen / Rd-Pt D38	2ème sortie	13:31	13:31	16:13	3
1	5	D38 / Avenue des Dunes	tout droit	13:31	13:31	16:13	1
	6	D38 / Rue du Brandais	A droite	13:32	13:32	16:14	2
3	7	Rue du Brandais / Rond-Point	A droite	13:32	13:32	16:14	2
	8	Rue du Brandais / rue des Gabelous	tout droit	13:33	13:33	16:15	1
	9	Rue des Gabelous / Route des Sables	A gauche	13:35	13:35	16:17	2
3.1	10	Rue du Calvaire / rue des Onizières	tout droit	13:36	13:35	16:17	2
	11	Route des Sables / entrée-sortie supermarché	tout droit	13:37	13:36	16:18	1
	12	Route des Sables / Rd-Pt D38	3ème sortie	13:37	13:36	16:18	2
3.2	13	Rue du Général de Gaulle / Rue du Frère Henri Papin	tout droit	13:37	13:36	16:18	1
	14	Rue du Général de Gaulle / Rue du Maréchal de Lattre de Ta	tout droit	13:37	13:36	16:18	1
	15	Rue du Général de Gaulle / Carrefour D38 / D40	A droite	13:37	13:36	16:18	1
	16	Rue du Moulin / Carrefour Rue St Nicolas / Rue Georges Clér	tout droit	13:37	13:36	16:19	1
	17	Rue du Moulin / Rue du Lux en Roc	tout droit	13:37	13:37	16:19	1
7	18	Rue du Moulin / Rue des Martins Pecheurs	tout droit	13:38	13:37	16:19	1
	19	Rue des Alouettes	tout droit	13:38	13:37	16:19	2
	20	Chemin des Salbuzettes	tout droit	13:39	13:38	16:20	1
	21	Rue du Fief Quartier	tout droit	13:39	13:38	16:20	1
7.1	22	Carrefour Chemin de la Chaize / Chemin de Baqueville	tout droit	13:40	13:38	16:21	1
	23	D40 / Rue de la Boutinière	tout droit	13:42	13:40	16:22	1
	24	D40 / Rond Point route de la Chaize	1ère sortie	13:43	13:41	16:24	2
7.2	25	D40 / Rue de l'Océan	A droite	13:43	13:42	16:24	2
7.1	26	Rue de l'Océan / Rue des Jardins	A gauche	13:44	13:43	16:25	1
8	27	Rue des Jardins / Rue des Ors / Rue des Amandiers	tout droit	13:45	13:43	16:25	1
	28	Rue des Jardins / D32	A gauche	13:45	13:43	16:25	1
	29	Rd-Pt D32 / Rue des vignes	A droite	13:45	13:43	16:26	2
7.2	30	Rd-Pt Rue des Vignes / Rue des Vendangeurs / allée de la C	A gauche	13:46	13:44	16:26	3
8.1	31	Rd-Pt D12	A gauche	13:46	13:45	16:27	3
8	32	D12 / Rue des Ajoncs	tout droit	13:47	13:45	16:27	1
8.1	33	D12 / Rue de la Croisée Mairand	tout droit	13:47	13:45	16:28	1
12	34	Rd-Pt D32 / D12 / D40	2ème sortie	13:47	13:45	16:28	3
	35	Rue de l'Epinay / Rue de la Forge	tout droit	13:48	13:46	16:28	1
	36	Rue de l'Epinay / Rue du Lavoir	tout droit	13:48	13:46	16:28	1
12.1	37	Rue de l'Epinay / Place de la Mairie / Impasse de la Raye	tout droit	13:48	13:46	16:28	1
	38	Rue de l'Epinay / Rue de la Grotte	tout droit	13:48	13:46	16:28	1
	39	Rue de l'Epinay / Rue Notre Dame des Dunes	A droite	13:48	13:46	16:28	2
	40	Rue Notre Dame des Dunes / Rue du Calvaire	tout droit	13:49	13:47	16:29	1
9	41	Rue Notre Dame des Dunes / Chemin du Cormier	tout droit	13:49	13:47	16:29	1
	42	D12 / La Haute Rivoire / rte de Beaumarchais	A gauche	13:55	13:52	16:35	2
	43	Carrefour 4 routes	A droite	13:57	13:54	16:36	2
13	44	Rue des Forges	tout droit	13:57	13:54	16:37	1
	45	Carrefour D38	tout droit	13:59	13:55	16:38	2
	46	Route de la Corniche	A gauche	14:00	13:57	16:39	2

14	47	Rue de la Corniche / Rue du Goutail	tout droit	14:01	13:57	16:39	1
	48	Rue de la Corniche / Rue des Ilots	tout droit	14:01	13:57	16:40	1
	49	Rue de la Corniche / Rue du Corque	tout droit	14:01	13:58	16:40	1
	50	Rue de la Corniche / sortie parking corniche	tout droit	14:02	13:58	16:41	1
	51	Rue de la Corniche / Rue du Pied du Bois	tout droit	14:02	13:59	16:41	1
26	52	Rue de la Corniche / Rd-Pt D40A	tout droit	14:03	13:59	16:41	2
	53	Avenue de l'Océan / Rue de la Beschée	tout droit	14:03	14:00	16:42	1
	54	Rd-Pt Avenue de la Grande Roche / Bd Charle De Gaulle	tout droit	14:04	14:00	16:42	1
	55	Avenue de la Grande Roche / sortie parking 1	tout droit	14:05	14:01	16:43	1
14	56	Avenue de la Grande Roche / sortie parking 2	tout droit	14:05	14:01	16:43	1
	57	Rue du Marais Girard	tout droit	14:05	14:01	16:43	1

Les signaleurs seront en place **25 minutes avant l'heure de départ de la course.**

Ils prendront **toutes les dispositions utiles** en cas d'embarras de la voie publique.

Ils ne quitteront les points **qu'après** le passage de la voiture balai.

Affectation des signaleurs par voiture

N° de voiture	Commune	Barre de monts	Montaigu-Vendée	Sevremont	Palluau	Challans	Brétignolles
1	CHALLANS	x			x	x	x
2	LA GARNACHE	x			x	x	x
3	ST HILAIRE	x			x	x	x
3.1	ST HILAIRE	x			x	x	x
3.2	ST HILAIRE						x
7	ST GILLES	x			x	x	x
7.1	ST GILLES	x			x	x	x
7.2	ST GILLES						x
8	ST JEAN	x			x	x	x
8.1	ST JEAN	x			x	x	x
9	Le PERRIER	x				x	x
10	BEAUVOIR	x					
10.1	BEAUVOIR	x					
11	ND MONTS	x			x	x	
11.1	ND MONTS	x					
12	NIEUL	x				x	x
12.1	NIEUL					x	x
13	retraite sportive St Gill						x
14	retraite sp.Brét.						x
15	CRM challans					x	
15.1	CRM challans					x	
15.2	VCC Challans cyclo					x	
15.3	VCC Challans compet					x	
16	PALLUAU				x		
21	MONTAIGU		x				
21.1	MONTAIGU		x				
21.2	MONTAIGU		x				
21.3	MONTAIGU		x				
21.4	MONTAIGU		x				
21.5	MONTAIGU		x				
21.6	MONTAIGU		x				
22	BOUFFERE		x				
22.1	BOUFFERE		x				
22.2	BOUFFERE		x				
22.3	BOUFFERE		x				
23	GUYONNIERE		x				
24	LA LINIERE		x				
25	SEVREMONT			x			
25.1	SEVREMONT			x			
25.2	SEVREMONT			x			
25.3	SEVREMONT			x			
25.4	SEVREMONT			x			
26	FOUGERE			x			x
26.1	FOUGERE			x			
27	CHANTONNAY			x			
28	POUZAUGES			x			
29	RVC La Roche			x			
30	Les HERBIERS			x			
30.1	Les HERBIERS			x			